

Istituto Campana Osimo ®



Istituto Campana Osimo ®



Istituto Campana Osimo ®

Istituto Campana Osimo ®



A. SVA. EMZA. RMA

GIOVANNI SOGLIA GERONTI

CARO. VESCOVO D'OSIMO E CINGOLI

Il Perito Geometra  
Pietro Mattioli Benvenuti

*Questo Segno di leale Osssequio*  
offeriva Consecrava



Istituto Campana Osimo ®



**C A B R E O**  
**DI TUTTI I FONDI RUSTICI**

APPARTENENTI

**AL VEN. SEMINARIO E NOBILE COLLEGIO CAMPANA**

Istituto Campana Osimo®  
**DI OSIMO**

Redatto in seguito delle Misure, Stime, ed altre Ispezioni Campestri

PRATICATEVI NEGLI ANNI 1841 1842 1843

DAL PERITO GEOMETRA

**PIETRO MATTIOLI BENVENUTI**



Istituto Campana Osimo ®



**POSSIDENZA**

Istituto Comprensivo Osimo®

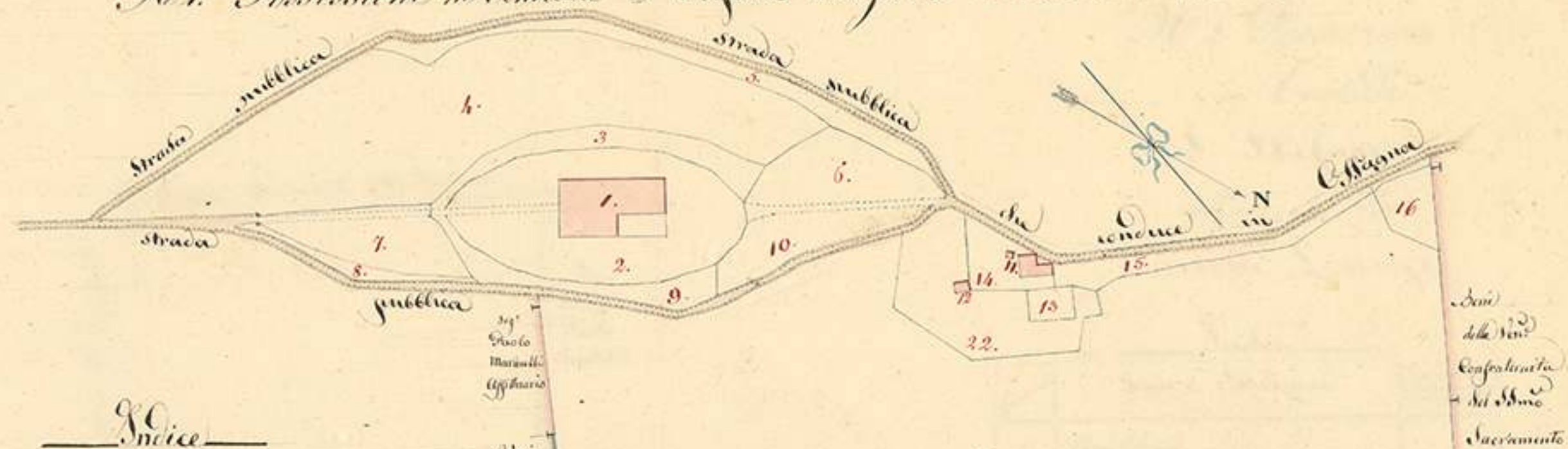
**DI OSIMO E CASTELFIDARDO**



Istituto Campana Osimo ®



*N. 1. Possessione in Contea S<sup>te</sup> Stefane coloniz<sup>ta</sup> da Curina Antonio*



*Indice*

Numero	Genere di Coltivazione	Superficie in Piazze	Superficie in M. C.	Genere di Coltivazione	Superficie in Piazze	Superficie in M. C.
1	Case di Villaggio	1	-	Ug. di	2	08
2	Prato	4	55	10	-	25
3	Prato	1	20	16	-	69
4	Annunzio Allentato	12	10	18	-	98
5	Prato Pascolia	1	25	16	-	54
6	Prato di Canie	1	70	17	-	76
7	Prato	1	50	15	-	97
8	Prato Pascolia	-	28	13	-	60
9	Prato	-	90	20	-	22
10	Prato di Canie	1	30	24	-	38
11	Case (colonia) di S. Maria	-	11	22	-	24
12	Capanna	-	30	-	-	-
		Segue	25	98		
				Totale		122 04



*Scala di Crypt Metro nella proporzione di 1 a 2000. somme ad tutte le sequenti Punte*

Istituto Campana Osimo ®



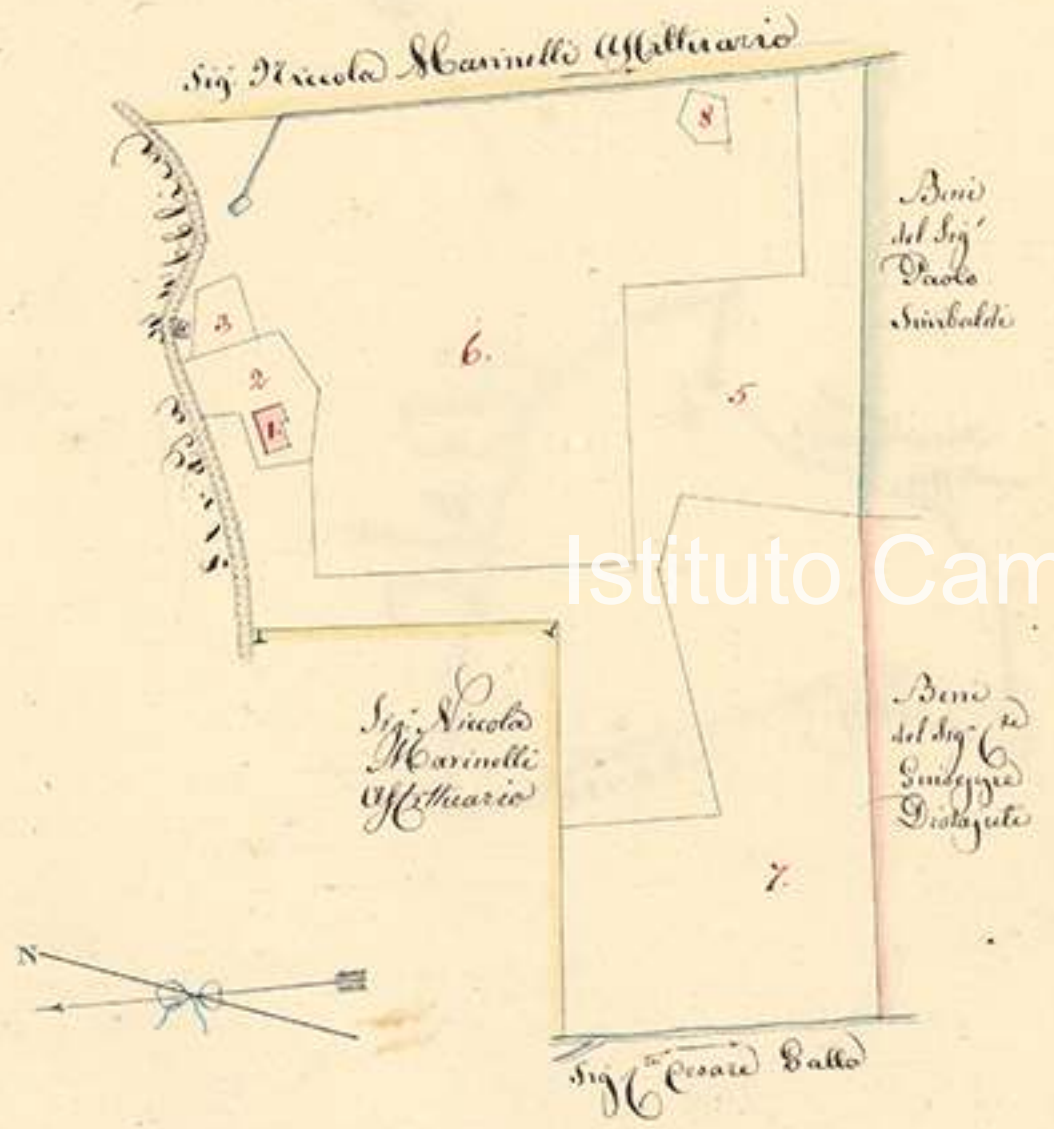
Istituto Campana Osimo ®



*N. 2 Possessione*  
*in Contrada*  
*S. Stefano*  
*coltivata da*  
*Carullo Longi*

Indice

Numero	Genere di Coltivazione	Superficie	
		Scudi	Centi
1	Casa Colvica	-	10
2	Uva di Costa	-	74
3	Orto	-	22
4	Plantano	-	05
5	Seminativo	15	10
6	Seminativo Albicato	10	67
7	Silva di alto fusto	8	50
8	Caneto	-	20
Totale		25	60



Istituto Campana Osimo



Handwritten notes in Italian, possibly a list or index, located in the upper left quadrant of the page.

Handwritten table with multiple columns and rows, containing numerical data and text. The table is partially obscured by a watermark.

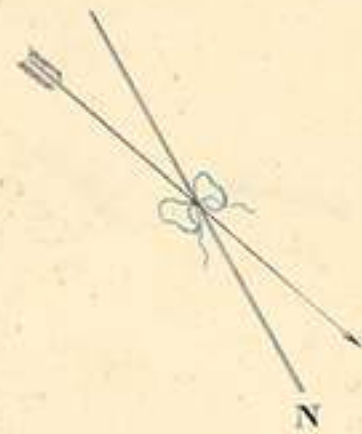
Column 1	Column 2	Column 3
...	...	...
...	...	...
...	...	...
...	...	...
...	...	...
...	...	...
...	...	...
...	...	...
...	...	...
...	...	...

Istituto Campana Osimo ®





163. Possessione  
 in Contrada  
 S. Stefano  
 colonizzata da  
 Petronillo Giacomo



Indice

Numero	Spazio di Coltivazione	Superficie	
		Ughele	Centi
1	Case Colonice	"	06
2	Case (Case)	"	10
3	Seminativo Allevato	10	64
4	Canale	"	22
Totale		10	92

Istituto Campana Osimo



*Faint handwritten text, possibly a title or header.*

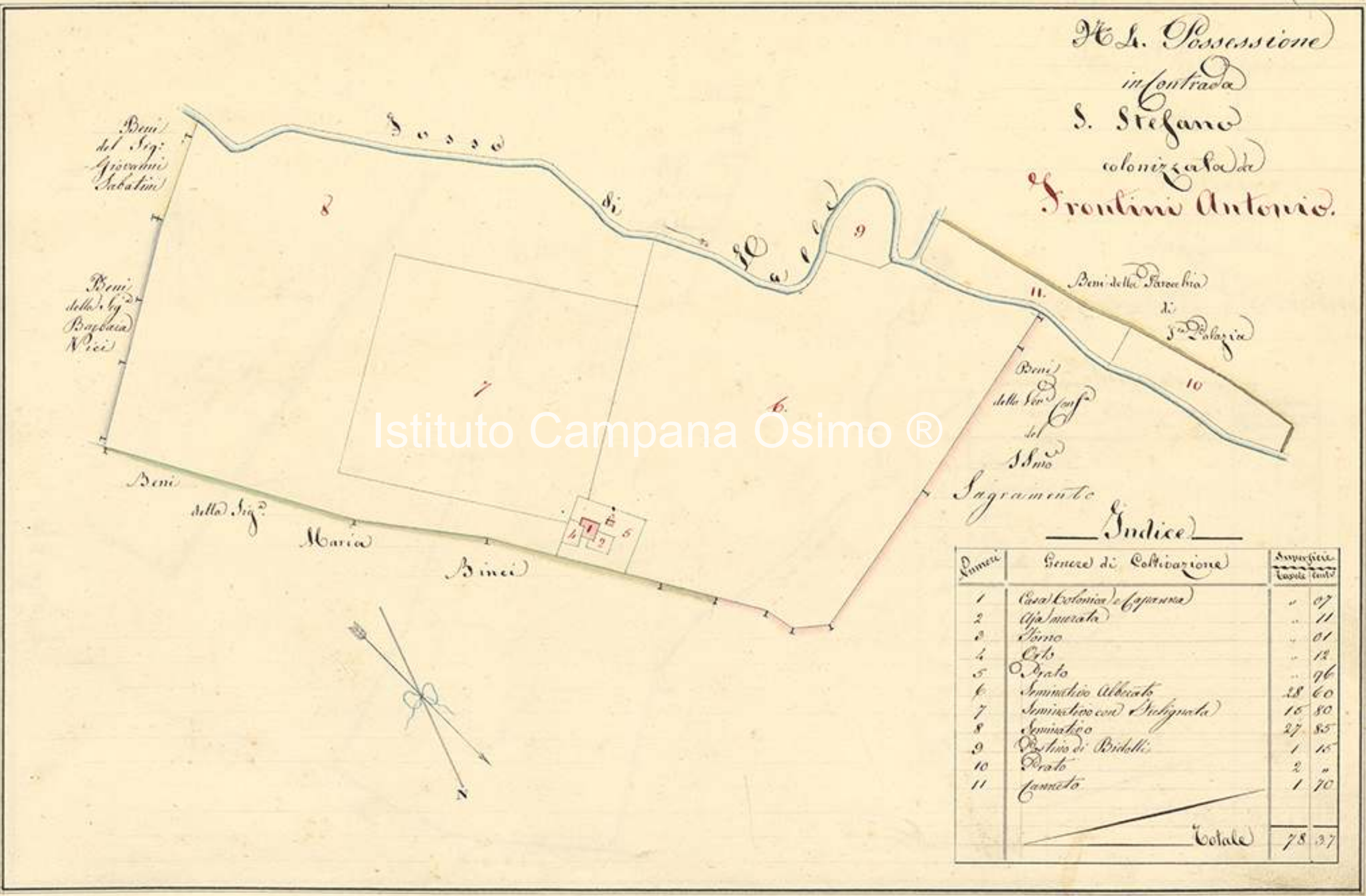
*Faint handwritten text, possibly a section title.*

<i>Faint header text</i>	<i>Faint header text</i>
<i>Faint text</i>	<i>Faint text</i>
<i>Faint text</i>	<i>Faint text</i>
<i>Faint text</i>	<i>Faint text</i>
<i>Faint text</i>	<i>Faint text</i>
<i>Faint text</i>	<i>Faint text</i>



Istituto Campana Osimo ®



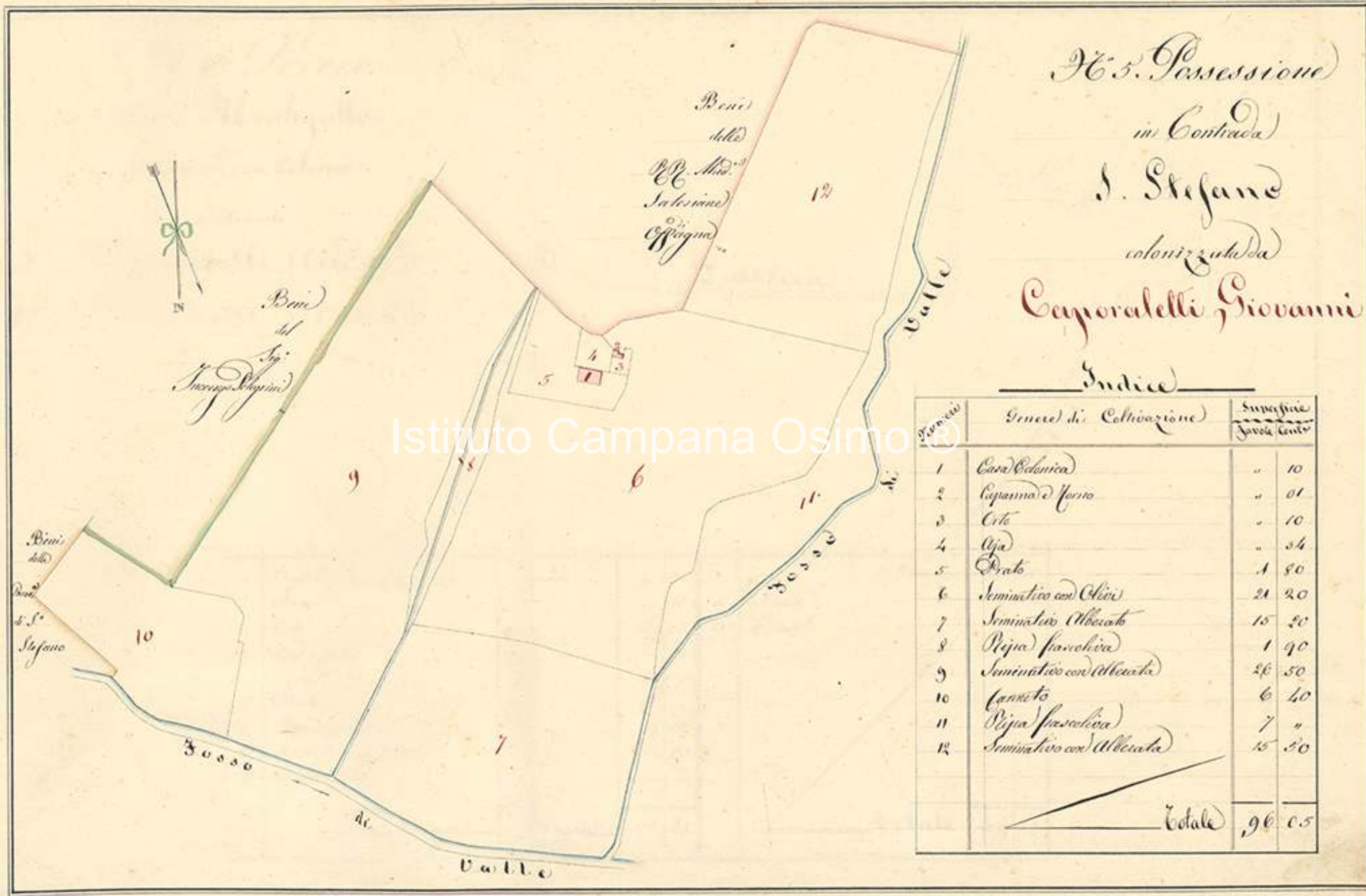






Istituto Campana Osimo ®





*N. 5. Possessione*  
*in Contrada*  
*S. Stefano*  
*colonizzata da*  
*Caporalelli Giovanni*

Indice

Numero	Genere di Coltivazione	Superficie	
		Juola	Centi
1	Casa Colonica	..	10
2	Cappania di Ferro	..	01
3	Cito	..	10
4	Via	..	34
5	Prato	1	50
6	Seminativo con Olivi	21	20
7	Seminativo Alberato	15	50
8	Pija fascioliva	1	90
9	Seminativo con Alberata	28	50
10	Caneto	6	40
11	Pija fascioliva	7	..
12	Seminativo con Alberata	15	50
Totale		96	05



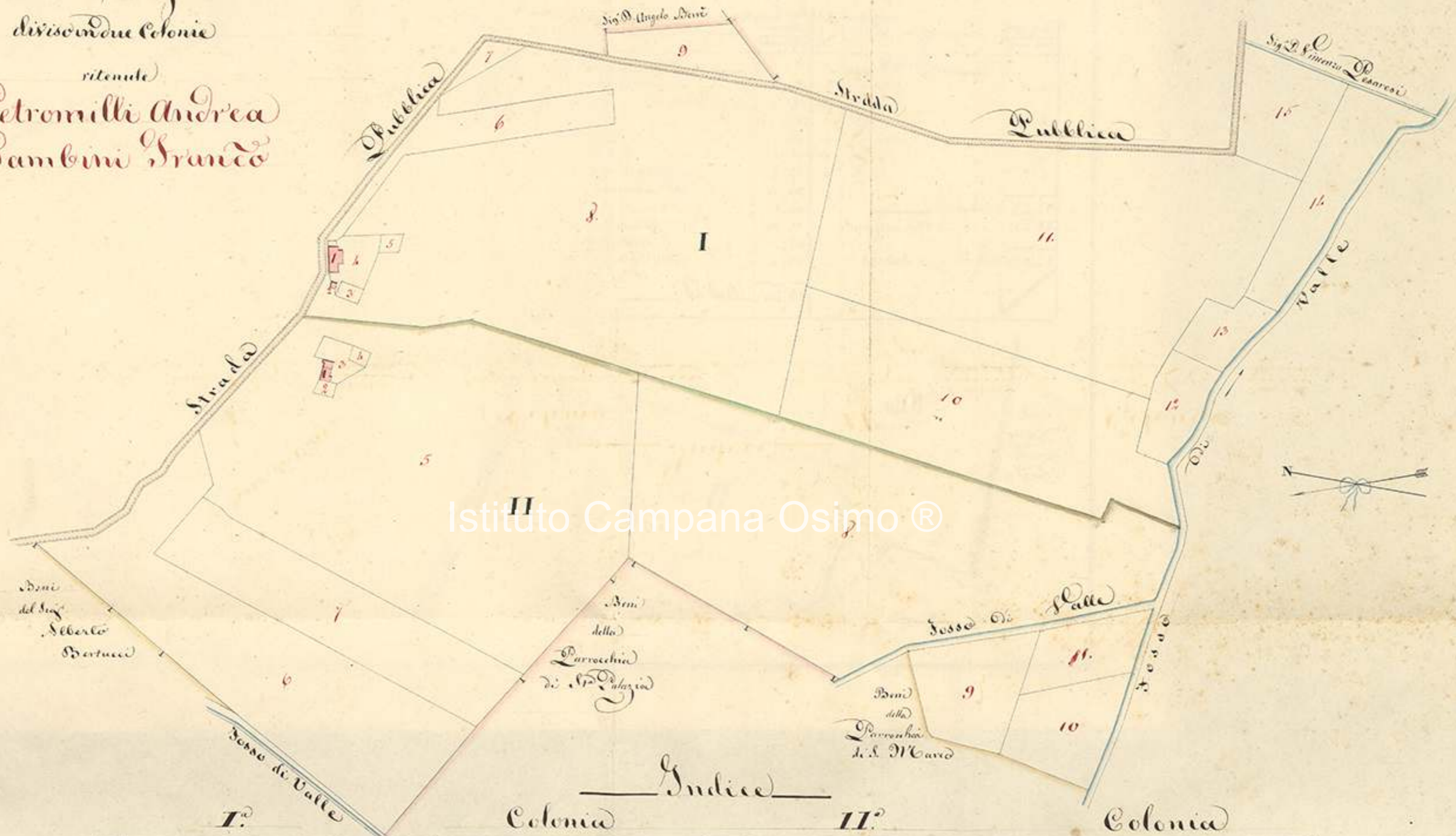


Istituto Campana Osimo ®



*N. S. P. P. P.*  
*in Cont. di Montegaldo*  
*divisione due Colonie*

*ritenute*  
*I<sup>a</sup> da Petromilli Andrea*  
*II<sup>a</sup> da Gambini Bruno*



Numeri	Genere di Coltivazione	Superficie		Numeri	Genere di Coltivazione	Superficie		Numeri	Genere di Coltivazione	Superficie	
		Davoli	Cent.			Davoli	Cent.			Davoli	Cent.
1	Casa Colonia e Capanna	-	14	10	Seminativo	47	94	1	Casa Colonia e Capanna	-	08
2	Storia	-	02	11	Seminativo Vitato	18	"	2	Orto	-	11
3	Orto	-	13	12	Canale	21	70	3	Orto e fide	-	25
4	Orto e fide	-	60	13	Orto	2	"	4	Orto	-	10
5	Canale	-	12	14	Orto	1	40	5	Seminativo Orto	-	40
6	Orto	-	20	15	Orto	4	65	6	Orto di alto fide	-	17
7	Ripa imputabile	-	40		Orto di piante diverse	3	30	7	Seminativo	-	9
8	Seminativo con Orto	-	41		Seminativo	13	30	8	Seminativo Vitato	-	25
9	Orto	-	2					9	Seminativo	-	4
Segue		-	17					Segue		-	10
		-	94		Totale	108	99			-	41
		-								-	Totale
		-								-	109
		-								-	11



Handwritten text in the top right corner, possibly a title or header, including the name "G. B. ...".

Handwritten text in the upper left quadrant.

Istituto Campana Osimo ®

Handwritten text in the lower left quadrant.

Handwritten text in the lower center.

Handwritten text in the lower right quadrant.

Handwritten text at the bottom left.

Handwritten text at the bottom center.

Handwritten text at the bottom right.





N. 7. Possessione divisa in due Corpi  
 in Contrada Montegallo colonizzata da  
**Pesaresi Vincenzo**

Indice

Numero	Genere di Coltivazione	Superficie Dove sta	Numero	Genere di Coltivazione	Superficie Dove sta
<b>I° Corpo</b>			<b>II° Corpo</b>		
1	Casa Colonica	12	1	Seminativo	14 40
2	Trivio e Capanna	02	2	Canale	1 "
3	Orto	68	3	Pipa pascoliva	1 60
4	Orto	24	4	Seminativo	4 45
5	Prato	5 30	5	Canale	95
6	Seminativo Olivato	0 52	6	Prato	2 "
7	Seminativo Vite	40 80	<b>Totale</b> 24 40		
8	Seminativo Olivato	28 60	Superficie del I° Corpo 104 88		
9	Seminativo	28 11	<b>Totale complessivo</b> 129 28		
10	Canale	30			
11	Postivo d'Olivi	28			
<b>Totale</b>		<b>104 88</b>			

Istituto Campana Osimo



*Handwritten text at the top left, possibly a title or header.*

<i>Column 1 header</i>	<i>Column 2 header</i>	<i>Column 3 header</i>
<i>Row 1</i>	<i>Row 1</i>	<i>Row 1</i>
<i>Row 2</i>	<i>Row 2</i>	<i>Row 2</i>
<i>Row 3</i>	<i>Row 3</i>	<i>Row 3</i>
<i>Row 4</i>	<i>Row 4</i>	<i>Row 4</i>
<i>Row 5</i>	<i>Row 5</i>	<i>Row 5</i>
<i>Row 6</i>	<i>Row 6</i>	<i>Row 6</i>
<i>Row 7</i>	<i>Row 7</i>	<i>Row 7</i>
<i>Row 8</i>	<i>Row 8</i>	<i>Row 8</i>
<i>Row 9</i>	<i>Row 9</i>	<i>Row 9</i>
<i>Row 10</i>	<i>Row 10</i>	<i>Row 10</i>

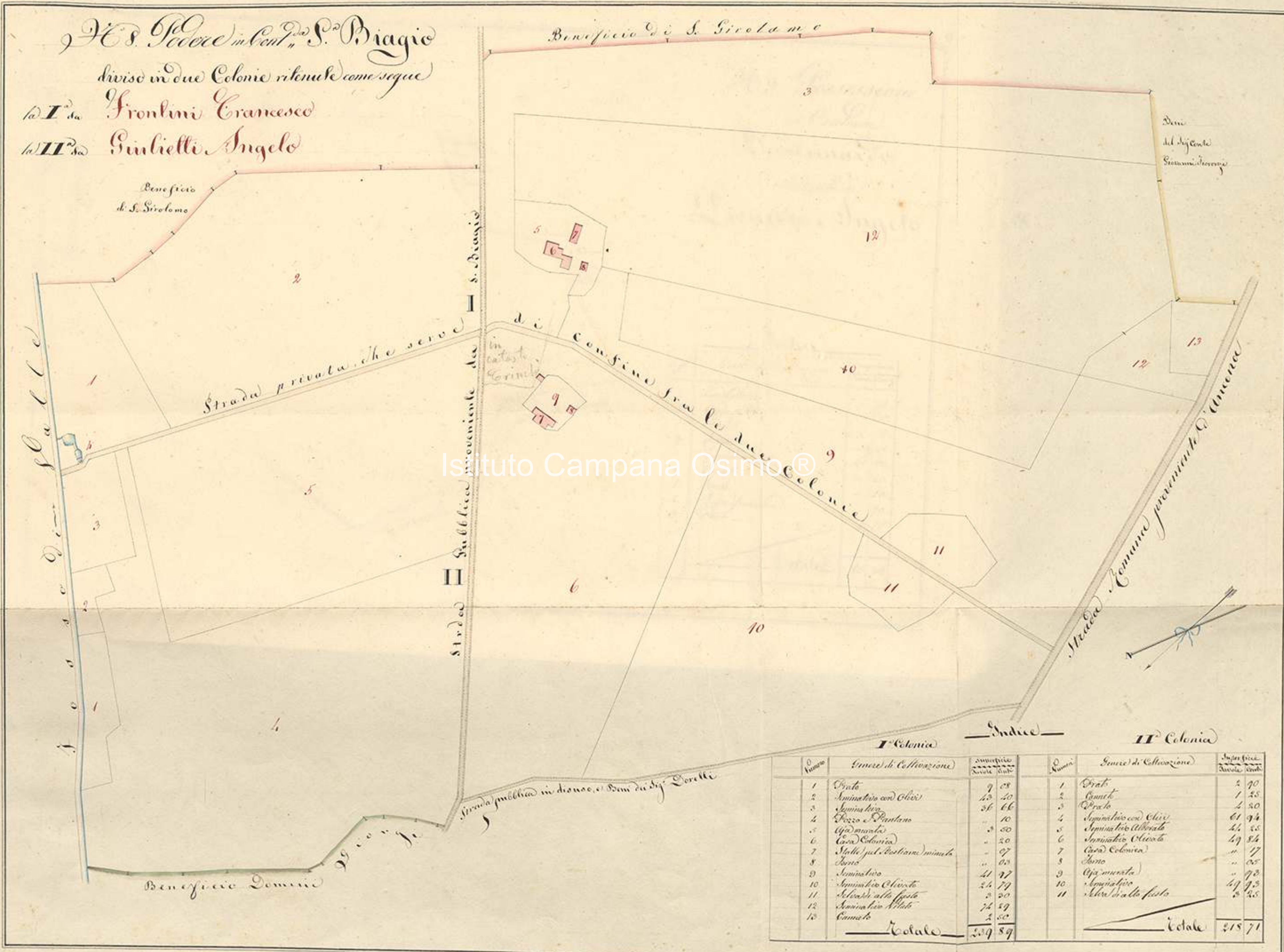


Istituto Campana Osimo ®



Il S. S. S. in cont. S. Biagio  
 divise in due Colonie ritenute come segue

- I<sup>a</sup> Frontini Francesco
- II<sup>a</sup> Giulielli Angelo



Istituto Campana Osimo®

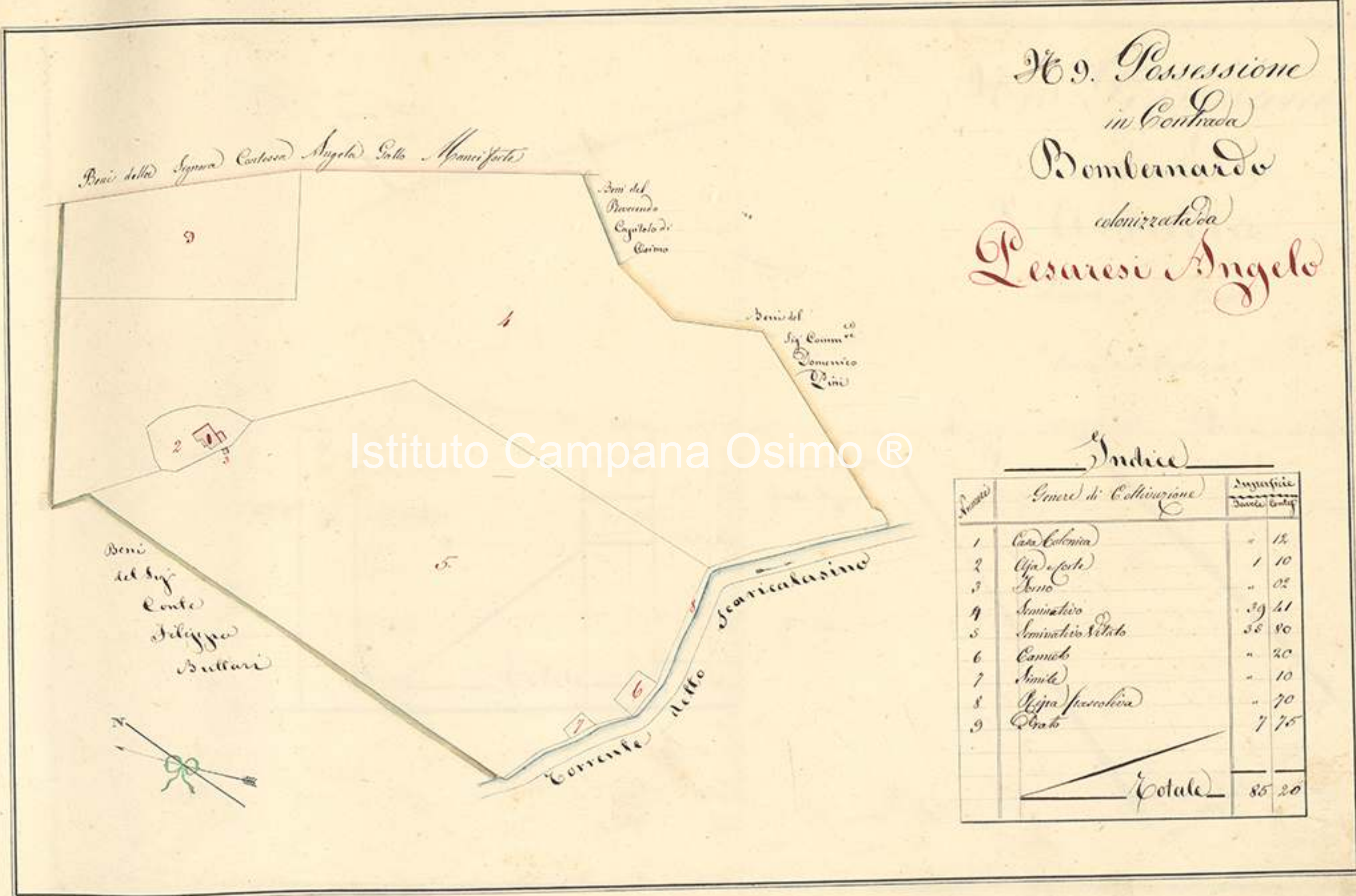
I <sup>a</sup> Colonia			II <sup>a</sup> Colonia		
Numero	Genere di Coltivazione	Superficie in M. C.	Numero	Genere di Coltivazione	Superficie in M. C.
1	Vitato	9 08	1	Vitato	2 90
2	Seminativo con Olivi	13 20	2	Canale	1 25
3	Semina lino	36 66	3	Vitato	2 20
4	Pozzo e Pantano	10	4	Seminativo con Olivi	61 94
5	Uva matura	5 50	5	Seminativo Olivato	44 25
6	Casa Colonia	20	6	Seminativo Olivato	49 84
7	Stalle per bestie minime	07	7	Casa Colonia	17
8	Stagno	03	8	Stagno	05
9	Seminativo	41 97	9	Uva matura	98
10	Seminativo Olivato	24 79	10	Seminativo	49 35
11	Schiera alla festa	2 20	11	Schiera alla festa	2 25
12	Semina lino Albi	74 59			
13	Canale	2 50			
Totale		339 89	Totale		215 71



*Faint handwritten text, possibly a list or index, located in the upper right corner of the page.*

Istituto Campana Osimo ®





N. 9. Possessione  
 in Contrada  
 Bombarardo  
 colonizzata da  
 Lesaresi Angelo

Istituto Campana Osimo ®

Indice

Numero	Generi di Coltivazione	Superficie	
		Canze	Conte
1	Casa Colonia	-	12
2	Uva (parte)	1	10
3	Orto	-	02
4	Seminativo	39	41
5	Seminativo Vitato	38	80
6	Camcio	-	20
7	Simile	-	10
8	Uva (speciosa)	-	70
9	Orto	7	75
Totale		85	20



*Faint handwritten text, possibly a title or list of items, located in the upper left quadrant of the page.*

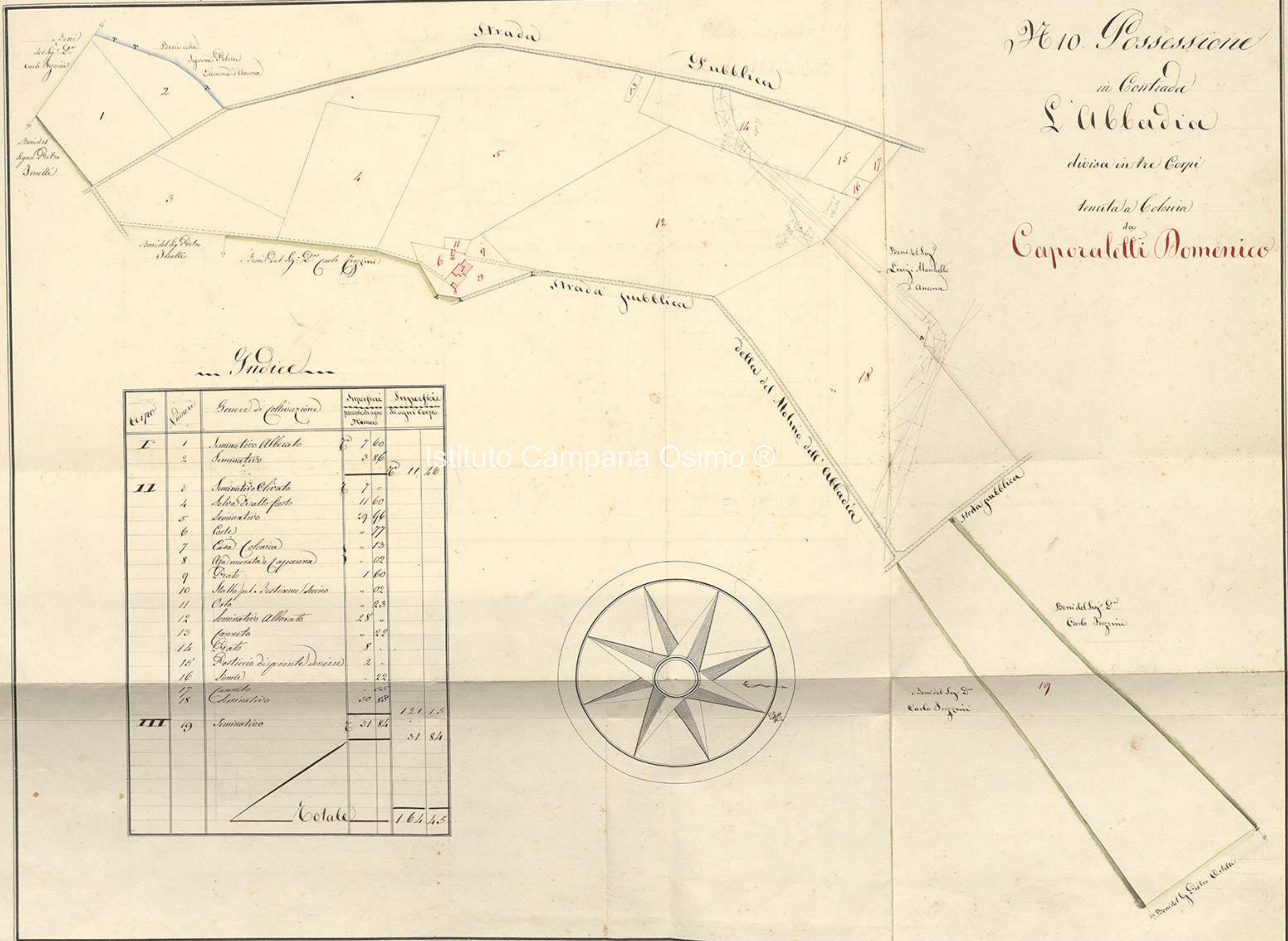
<i>Faint header text</i>	<i>Faint header text</i>	<i>Faint header text</i>
<i>Faint text</i>	<i>Faint text</i>	<i>Faint text</i>
<i>Faint text</i>	<i>Faint text</i>	<i>Faint text</i>
<i>Faint text</i>	<i>Faint text</i>	<i>Faint text</i>
<i>Faint text</i>	<i>Faint text</i>	<i>Faint text</i>
<i>Faint text</i>	<i>Faint text</i>	<i>Faint text</i>
<i>Faint text</i>	<i>Faint text</i>	<i>Faint text</i>
<i>Faint text</i>	<i>Faint text</i>	<i>Faint text</i>
<i>Faint text</i>	<i>Faint text</i>	<i>Faint text</i>
<i>Faint text</i>	<i>Faint text</i>	<i>Faint text</i>

Istituto Campana Osimo ®






N. 10. *Possessione*  
*in Contada*  
*L'Abbadia*  
*divisa in tre Copi*  
*tenuta a Colonia*  
*da*  
*Caporalelli Domenico*



*Indice*

<i>Copio</i>	<i>Numero</i>	<i>Genere di coltivazione</i>	<i>Superficie particellare in M. C.</i>	<i>Superficie di ogni Copio</i>
<b>I</b>	1	<i>Seminativo Allivato</i>	7 60	11 10
	2	<i>Seminativo</i>	3 86	
<b>II</b>	3	<i>Seminativo Allivato</i>	7 -	121 15
	4	<i>Albero di alto fusto</i>	11 60	
	5	<i>Seminativo</i>	29 44	
	6	<i>Colto</i>	77 -	
	7	<i>Colto (colonia)</i>	13 -	
	8	<i>Uva menata a coppa</i>	2 -	
	9	<i>Orto</i>	1 60	
	10	<i>Stalla per bestie da macina</i>	2 -	
	11	<i>Colto</i>	23 -	
	12	<i>Seminativo Allivato</i>	28 -	
<b>III</b>	13	<i>Orto</i>	8 -	51 84
	14	<i>Orto</i>	8 -	
	15	<i>Orto di piante diverse</i>	2 -	
	16	<i>Orto</i>	22 -	
	17	<i>Orto</i>	50 88	
	18	<i>Seminativo</i>	50 88	
		<b>Totale</b>		<b>164 45</b>





*Faint handwritten notes in the top left corner, possibly including a title or date.*




Istituto Campana Osimo ®

...	...	...	...
...	...	...	...
...	...	...	...
...	...	...	...
...	...	...	...

*A small table with four columns and several rows, containing faint handwritten entries. The text is illegible due to fading.*





N. 11. Possessione  
 in Contrada L'Albadia  
 divisa in quattro corpi  
 e colonizzata da  
 Lesaresi Luigi

Indice

Corpo	Numero	Specie di Coltivazione	Superficie Jacob. Cont.
I	1	1 Casa colonica	07
	2	Aja e fusto	53
	3	Seminativo	25 11
	4	Seminativo allorato	13 40
	5	Cameto	40
	6	Arbusti allo fusto	4 50
	7	Seminativo allorato	7 30
Totale del I corpo			51 31
II	8	Seminativo allorato	4 83
III	9	Seminativo	3 "
IV	10	Seminativo	3 85
Totale complessivo			£2 99



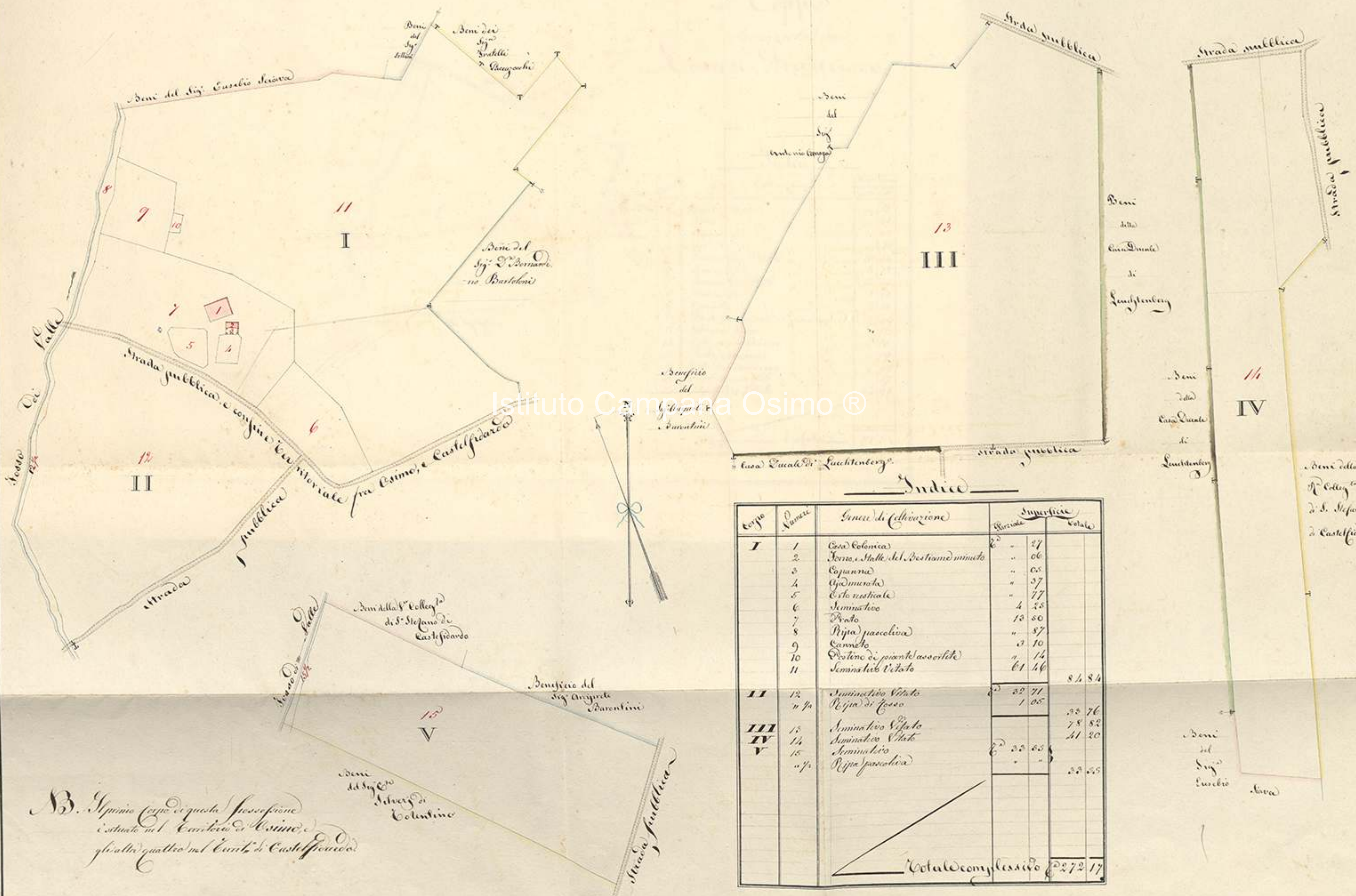
*[Faint, illegible handwritten text, likely bleed-through from the reverse side of the page.]*



Istituto Campana Osimo®



*N. 12. Passessione in Contrada Campocavallo divisa in cinque corpi, e colonizzata da Brandoni Pasquale*



**Indice**

Corpo	Numeri	Genere di coltivazione	Superficie	
			Quadrati	Totale
<b>I</b>	1	Casa colonica	27	
	2	Terra, Stalle del Vestimento minuto	66	
	3	Copertura	65	
	4	Ag. murata	37	
	5	Ceto naturale	77	
	6	Seminativo	4 25	
	7	Prato	12 50	
	8	Ripa parcelliva	87	
	9	Canneto	3 10	
	10	Prato di piante assottite	14	
	11	Seminativo vitato	61 16	84 84
<b>II</b>	12	Seminativo vitato	22 71	
	13	Ripa di fesso	1 05	22 76
<b>III</b>	14	Seminativo vitato		78 52
	15	Seminativo vitato		41 20
<b>IV</b>	16	Seminativo	22 65	
	17	Ripa parcelliva		22 65
<b>Totale complessivo</b>			<b>2272</b>	<b>17</b>

*N. 13. Il primo corpo di questa Passessione è situato nel Casertano di Casimiro, gli altri quattro nel Curato di Castelfranco.*

Istituto Campana Osimo ®



*Handwritten text at the top of the page, possibly a title or header.*



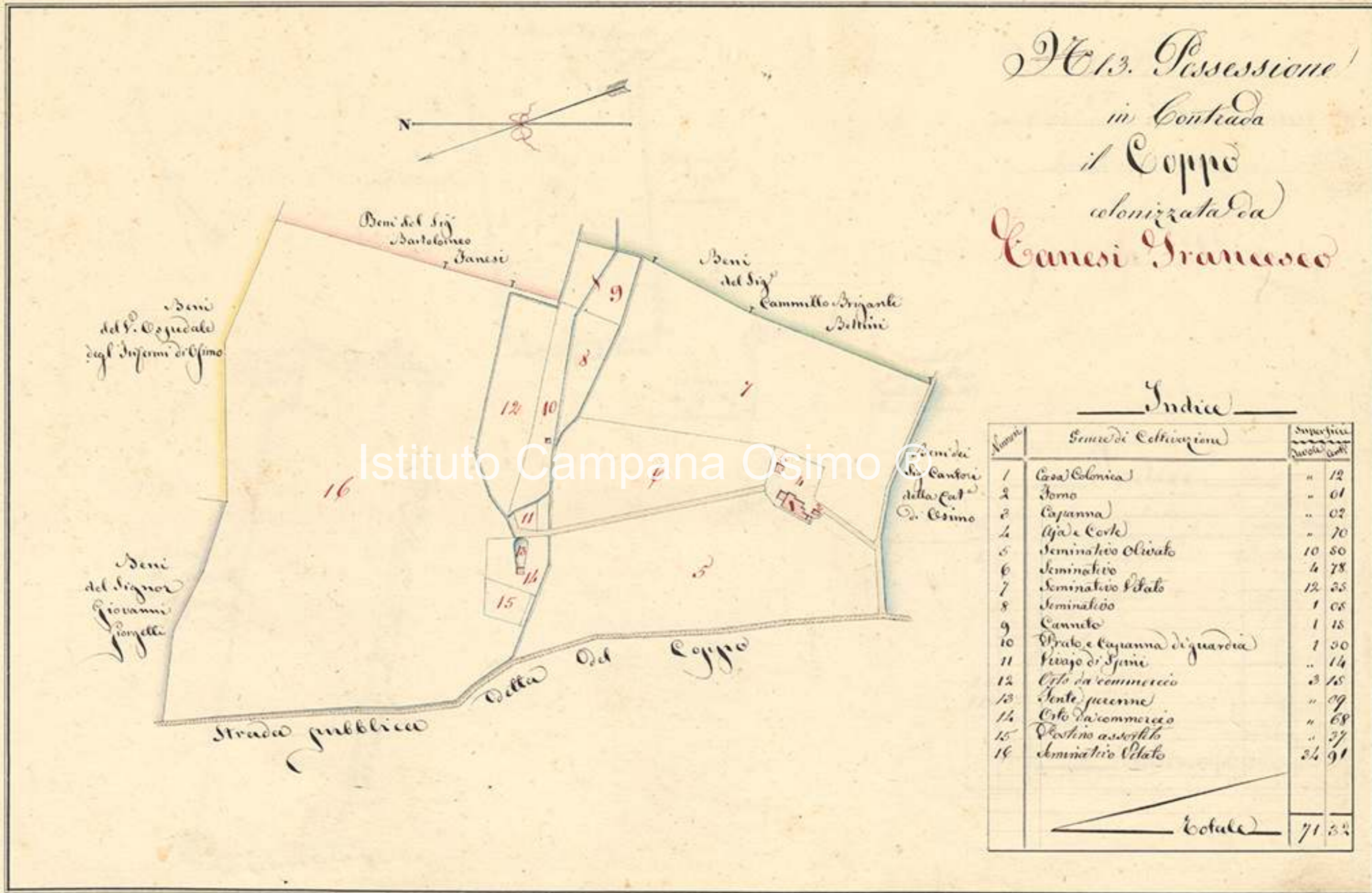
Istituto Campana Osimo ©

*Handwritten text in the middle section, possibly a list or table of contents.*





*N. 13. Possessione  
in Contrada  
il Coppo  
colonizzata da  
Canesi Francesco*



*Indice*

<i>Numero</i>	<i>Genere di Coltivazione</i>	<i>Superficie Migliaia di C.</i>
1	Casa Colonica	" 12
2	Tomo	" 01
3	Cajanna	" 02
4	Uga e Corte	" 70
5	Seminativo Olivato	10 50
6	Seminativo	4 78
7	Seminativo Vitato	12 55
8	Seminativo	1 08
9	Canale	1 18
10	Uga e Cajanna di guardia	1 20
11	Vivajo di Spina	" 14
12	Uga da commercio	3 18
13	Sente perenne	" 09
14	Uga da commercio	" 68
15	Vivajo assottito	" 37
16	Seminativo Vitato	3 91
<i>Totale</i>		71 33



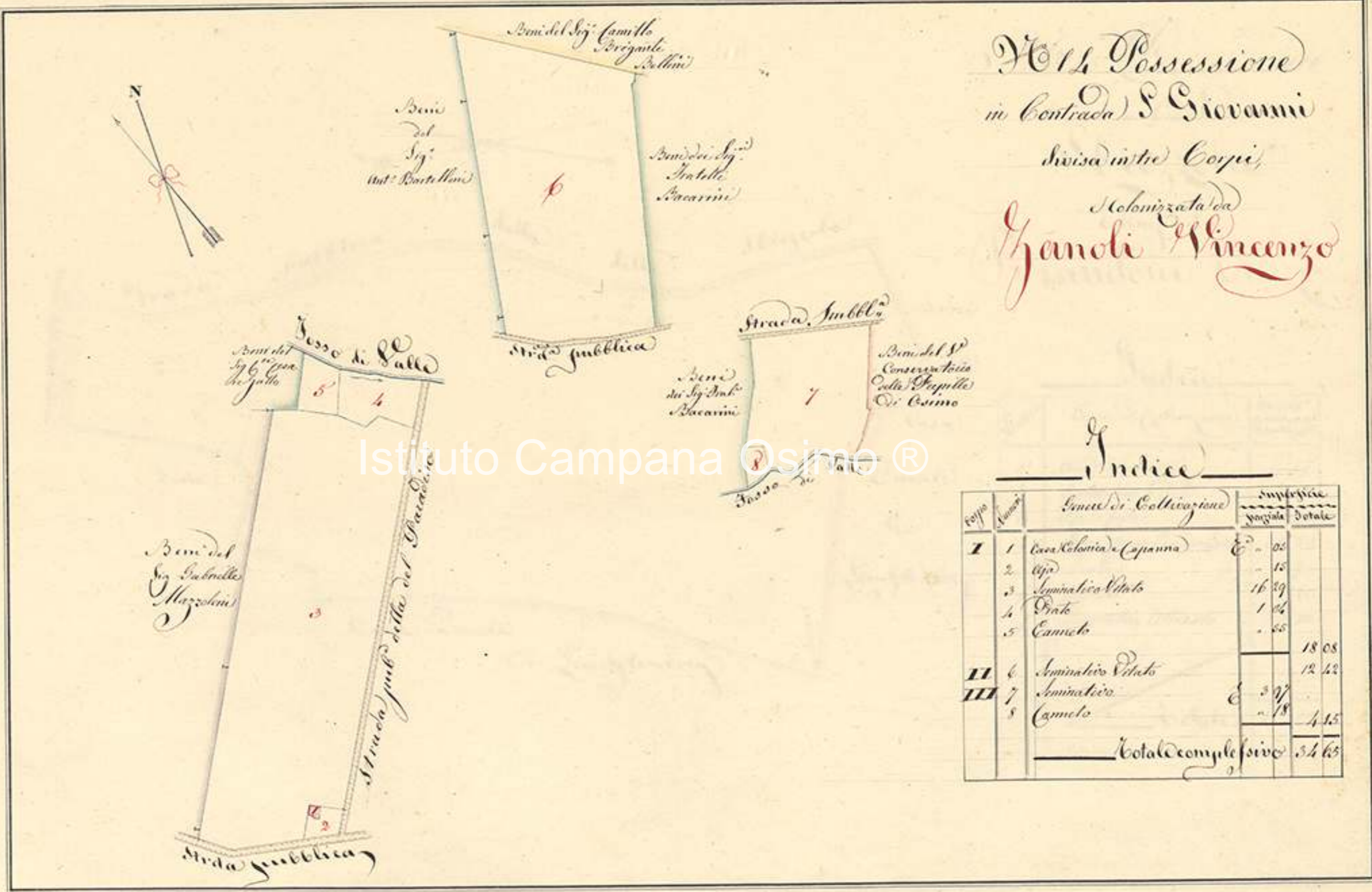
*Faint handwritten text, likely a title or header, possibly including the name of the estate or survey.*

<i>Handwritten title for the table, possibly 'Catastro' or similar.</i>	
<i>1</i>	<i>...</i>
<i>2</i>	<i>...</i>
<i>3</i>	<i>...</i>
<i>4</i>	<i>...</i>
<i>5</i>	<i>...</i>
<i>6</i>	<i>...</i>
<i>7</i>	<i>...</i>
<i>8</i>	<i>...</i>
<i>9</i>	<i>...</i>
<i>10</i>	<i>...</i>
<i>11</i>	<i>...</i>
<i>12</i>	<i>...</i>
<i>13</i>	<i>...</i>
<i>14</i>	<i>...</i>
<i>15</i>	<i>...</i>
<i>16</i>	<i>...</i>
<i>17</i>	<i>...</i>
<i>18</i>	<i>...</i>
<i>19</i>	<i>...</i>
<i>20</i>	<i>...</i>

Istituto Campana Osimo ®







VILLA Possessione  
in Contrada S. Giovanni  
divisa in tre Corpi,  
Colonizzata da  
Gianoli Vincenzo

Istituto Campana Osimo ®

Indice

Corpo	Numero	Specie di Coltivazione	Superficie	
			pagata	totale
I	1	Case Colonie di Capanna	0	00
	2	Uva	-	15
	3	Amministrativo Vitato	16	29
	4	Orto	1	04
	5	Camelo	-	65
				18 08
II	6	Amministrativo Vitato		12 42
	7	Amministrativo	0	27
III	8	Camelo	-	18
	Total complessivo			54



*Faint handwritten text, possibly a title or header, located in the upper left corner of the page.*


<i>Faint header text</i>	<i>Faint header text</i>	<i>Faint header text</i>	<i>Faint header text</i>
<i>Faint text</i>	<i>Faint text</i>	<i>Faint text</i>	<i>Faint text</i>
<i>Faint text</i>	<i>Faint text</i>	<i>Faint text</i>	<i>Faint text</i>
<i>Faint text</i>	<i>Faint text</i>	<i>Faint text</i>	<i>Faint text</i>
<i>Faint text</i>	<i>Faint text</i>	<i>Faint text</i>	<i>Faint text</i>
<i>Faint text</i>	<i>Faint text</i>	<i>Faint text</i>	<i>Faint text</i>
<i>Faint text</i>	<i>Faint text</i>	<i>Faint text</i>	<i>Faint text</i>
<i>Faint text</i>	<i>Faint text</i>	<i>Faint text</i>	<i>Faint text</i>
<i>Faint text</i>	<i>Faint text</i>	<i>Faint text</i>	<i>Faint text</i>
<i>Faint text</i>	<i>Faint text</i>	<i>Faint text</i>	<i>Faint text</i>

Istituto Campana Osimo ®





His Possessione  
 in Contrada  
 Sbrozzola  
 coloniz<sup>da</sup> da  
 Brandoni Vinz<sup>o</sup>



Indice

Numero	Genere di Coltivazione	Superficie Moggio
1	Casa Colonica	1 07
2	Seminativo Vitato	7 20
3	Ala di fosta	1 63
4	Stipa sparsoliva con Quercia	3 25
5	Simile	" 75
6	Cameto	" 20
7	Seminativo Alberato	53 10
Totale		65 20

Istituto Campana Osimo®



*Handwritten notes in cursive script, likely a title or description of the map.*

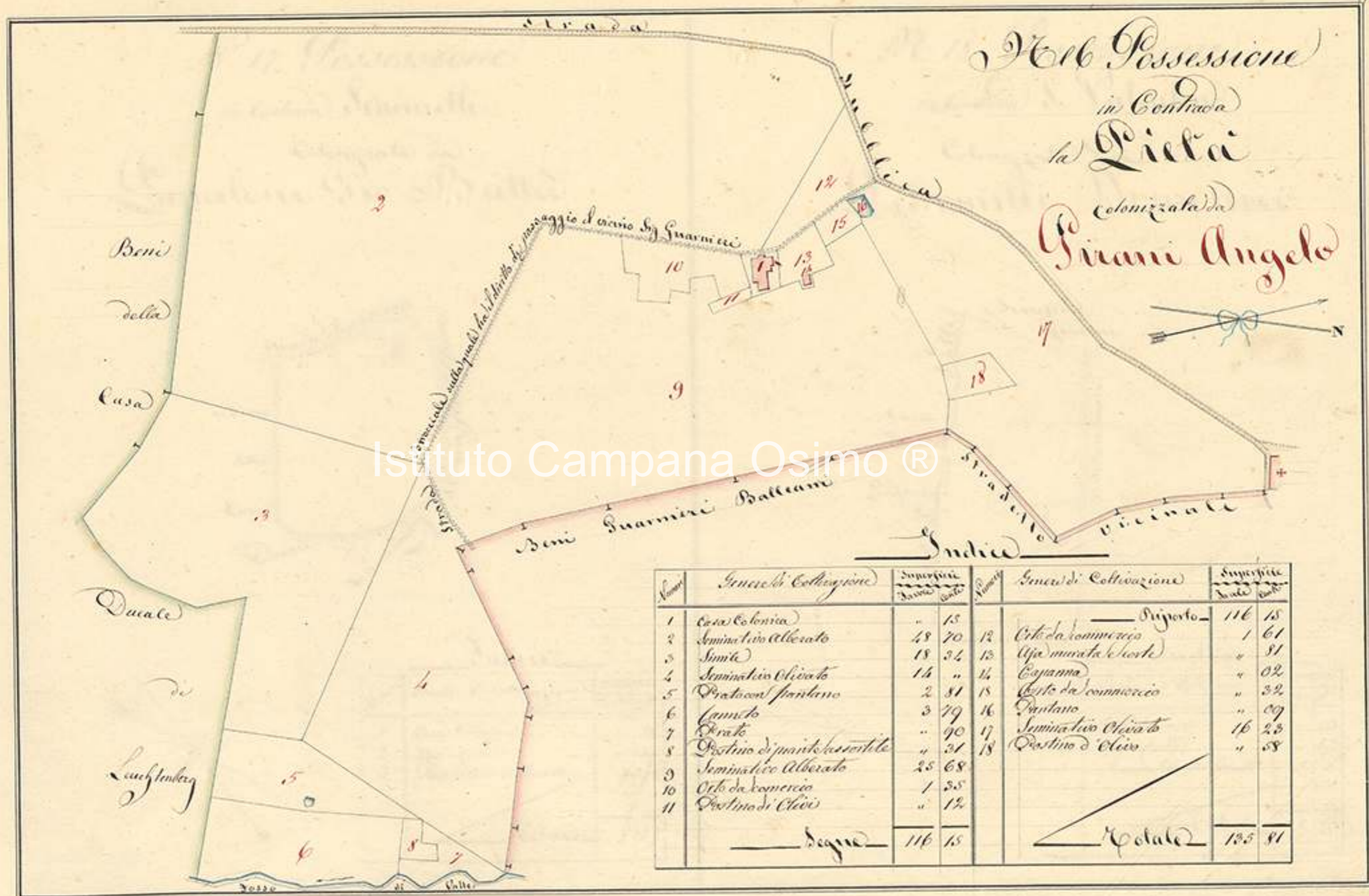
*Table with handwritten entries, possibly a legend or data table.*

<i>Handwritten header</i>	<i>Handwritten header</i>	<i>Handwritten header</i>
<i>Handwritten entry</i>	<i>Handwritten entry</i>	<i>Handwritten entry</i>
<i>Handwritten entry</i>	<i>Handwritten entry</i>	<i>Handwritten entry</i>
<i>Handwritten entry</i>	<i>Handwritten entry</i>	<i>Handwritten entry</i>
<i>Handwritten entry</i>	<i>Handwritten entry</i>	<i>Handwritten entry</i>
<i>Handwritten entry</i>	<i>Handwritten entry</i>	<i>Handwritten entry</i>
<i>Handwritten entry</i>	<i>Handwritten entry</i>	<i>Handwritten entry</i>
<i>Handwritten entry</i>	<i>Handwritten entry</i>	<i>Handwritten entry</i>
<i>Handwritten entry</i>	<i>Handwritten entry</i>	<i>Handwritten entry</i>
<i>Handwritten entry</i>	<i>Handwritten entry</i>	<i>Handwritten entry</i>



Istituto Campana Osimo ®





Istituto Campana Osimo ®

*1666 Possessione*  
*in Contrada*  
*La Pietra*  
*colonizzata da*  
*Gianni Angelo*

**Indice**

Numero	Inceudi Coltivazione	Superficie		Numero	Inceudi Coltivazione	Superficie	
		Quadrati	Ughe			Quadrati	Ughe
1	Casa Colonia	-	15		— Duposto —	116	15
2	Seminativo Alberato	18	70	12	Orto da commercio	1	61
3	Sinile	18	34	12	Uga murata e scorte	"	81
4	Seminativo Olivato	14	"	14	Cajanna	"	02
5	Prato con fontano	2	81	18	Orto da commercio	"	32
6	Canico	3	79	16	Prato	"	09
7	Prato	"	90	17	Seminativo Olivato	16	23
8	Prato di piante assente	"	31	18	Prato d'Olivo	"	58
9	Seminativo Alberato	25	68				
10	Orto da commercio	1	25				
11	Prato d'Olivo	"	12				
— degne —		116	15	— totale —		135	81





Misure	Cilindro	Valvola	Note
1	...	...	...
2	...	...	...
3	...	...	...
4	...	...	...
5	...	...	...
6	...	...	...
7	...	...	...
8	...	...	...
9	...	...	...
10	...	...	...
11	...	...	...
12	...	...	...
13	...	...	...
14	...	...	...
15	...	...	...
16	...	...	...
17	...	...	...
18	...	...	...
19	...	...	...
20	...	...	...

Istituto Campana Osimo ®



N<sup>o</sup> 17 Possessione  
 in Contrada Seminelli  
 Colonizzata da  
**Lapaloni Gio' Balla**



Indice

Numeri	Spazio di Coltivazione	Superficie	
		Quadr.	Cont.
1	Casa Colonia	"	06
2	Aja e Corte	"	17
3	Seminativo alberato	7	72
Totale		8	11

Venduto

N<sup>o</sup> 18 Possessione  
 in Contrada S. Valentino  
 Colonizzata da  
**Lehomilli Domenico**



Indice

Numeri	Spazio di Coltivazione	Superficie	
		Quadr.	Cont.
1	Casa Colonia	"	03
2	Aja e Corte	"	17
3	Seminativo alberato	8	11
Totale		8	20



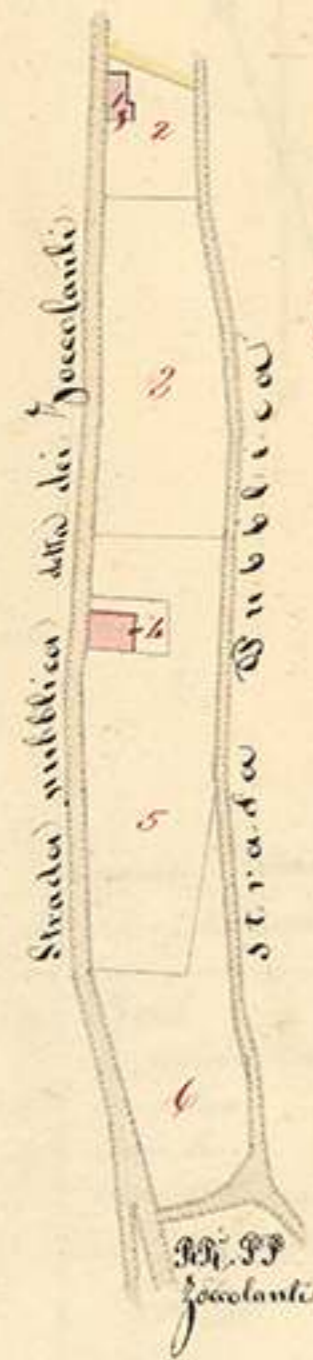
*[Faint handwritten text, likely bleed-through from the reverse side of the page. The text is mostly illegible due to fading.]*

*[Faint handwritten text, likely bleed-through from the reverse side of the page. The text is mostly illegible due to fading.]*

Istituto Campana Osimo ®




N. 19. Orto  
in Contrada  
Borgo S. Giacomo  
tenuto in affitto  
Balcani Crispino



Indice

numero	Genere di Coltivazione	Superficie Anzate Cantari
1	Orto	1 15
2	Campello	
3	Seminativo	2 95
4	Casa colonica (colt)	" 26
5	Orto	2 65
6	Seminativo	2 05
		9 70



N. 20. Possessione  
in Contrada  
Ostariola  
colonnata  
Petromilli Domenico



Indice

numero	Genere di Coltivazione	Superficie Anzate Cantari
1	Casa colonica	" 06
2	Aja d'Coste	" 25
3	Canale	" 25
4	Orto	" 07
5	Seminativo Petato	28 12
6	Canale	" 05
7	Pija parceliva	2 "
8	Seminativo	1 70
Totale		27 50





Istituto Campana Osimo ®



N. 21. Possessione  
in Contada  
S. Paterniano  
coltivata da  
Carmele Giusgje



Indice

Numero	Generi di Coltivazione	Superficie Pace Cantari
1	Pascolo	2 70
2	Seminativo Vitato	20 13
3	Seminativo	13 "
4	Canneto	" 05
5	Casa (fabbrica)	" 06
Totale		58 94



*Handwritten text in the top left corner, possibly a title or header.*



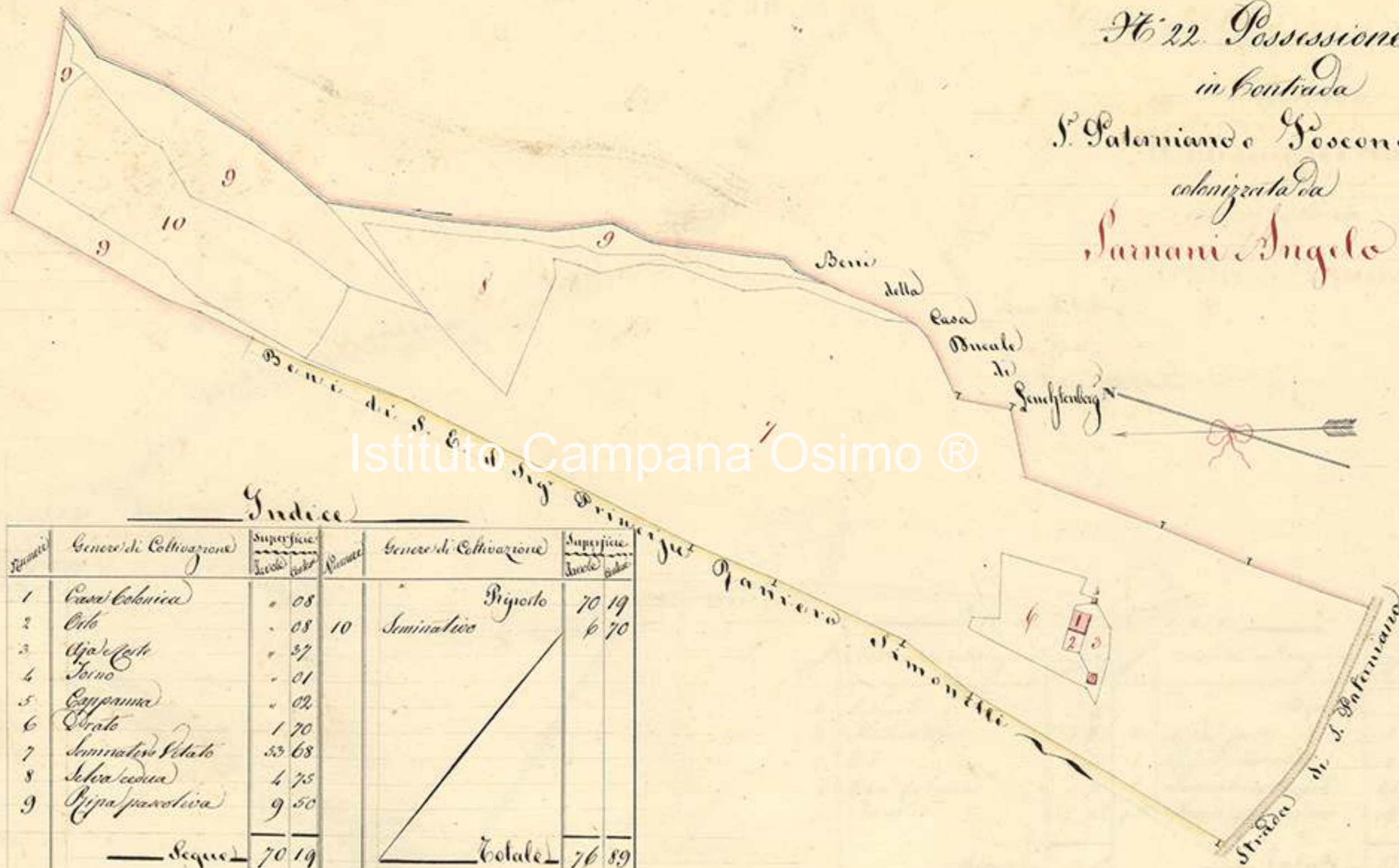
*Handwritten table with columns and rows, likely containing numerical data or measurements.*

<i>Column 1 header</i>	<i>Column 2 header</i>
<i>1</i>	<i>...</i>
<i>2</i>	<i>...</i>
<i>3</i>	<i>...</i>
<i>4</i>	<i>...</i>
<i>5</i>	<i>...</i>
<i>6</i>	<i>...</i>
<i>7</i>	<i>...</i>
<i>8</i>	<i>...</i>
<i>9</i>	<i>...</i>
<i>10</i>	<i>...</i>

Istituto Campana Osimo ®



N. 22. Possessione  
 in Contrada  
 S. Paterniano e Roscone  
 colonizzata da  
**Sarnani Angelo**



Indice

Numero	Genere di Coltivazione	Superficie		Numero	Genere di Coltivazione	Superficie	
		Jucole	palme			Jucole	palme
1	Casa Colonica	08			Pignolo	70	19
2	Orto	08	10		Seminativo	6	70
3	Uva di cast.	37					
4	Torvo	01					
5	Cappanna	02					
6	Orato	1	70				
7	Seminativo Vitato	53	68				
8	Selva cedua	4	75				
9	Uva parcoliva	9	50				
— segue —		70	19		Totale	76	89



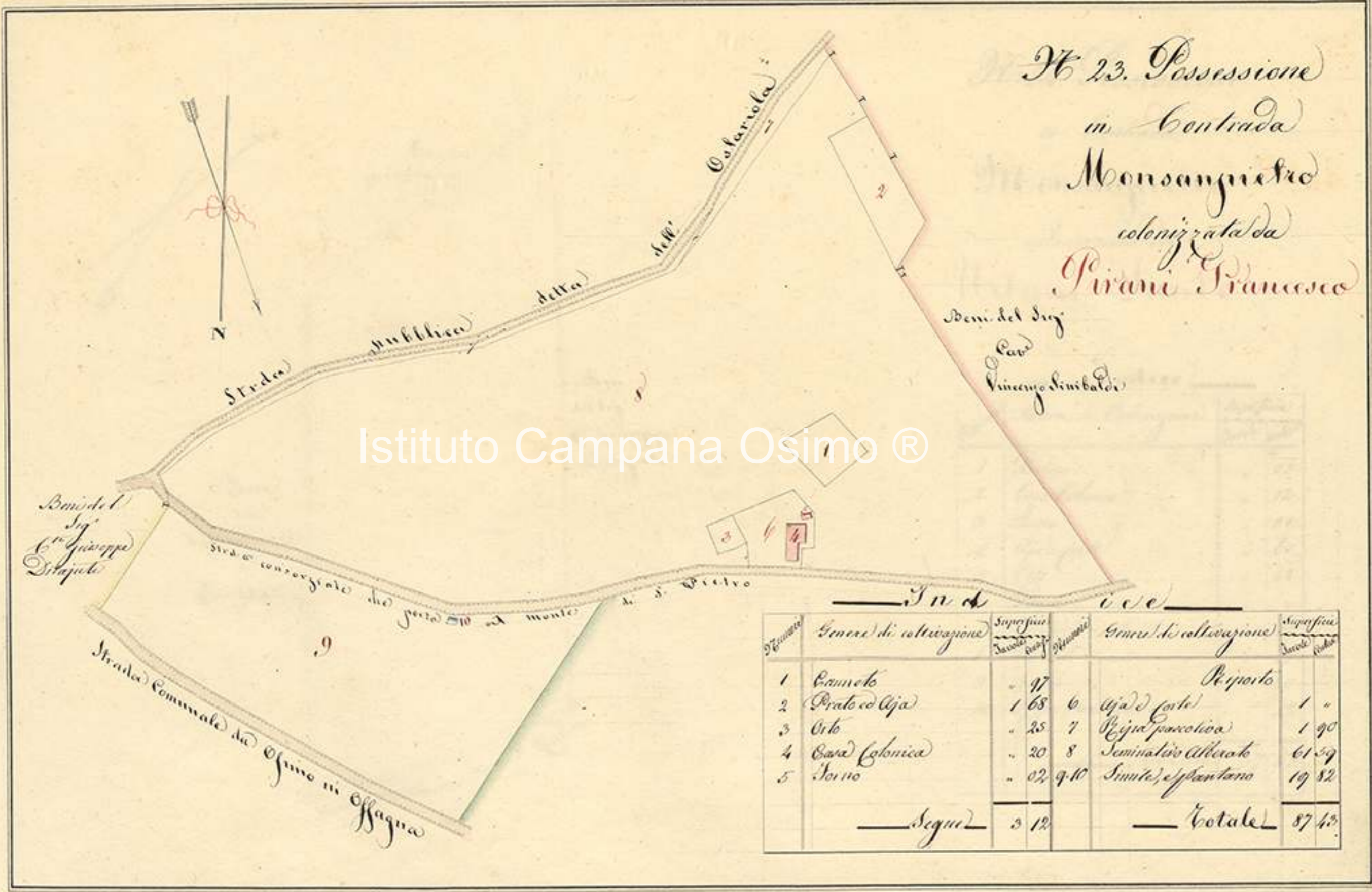
Handwritten text in the upper left corner, possibly a title or header, including the word "Piantone" and other illegible characters.



Cantone	Municipi	Popolazione	Superficie	Densità

Istituto Campana Osimo ®





Istituto Campana Osimo ®



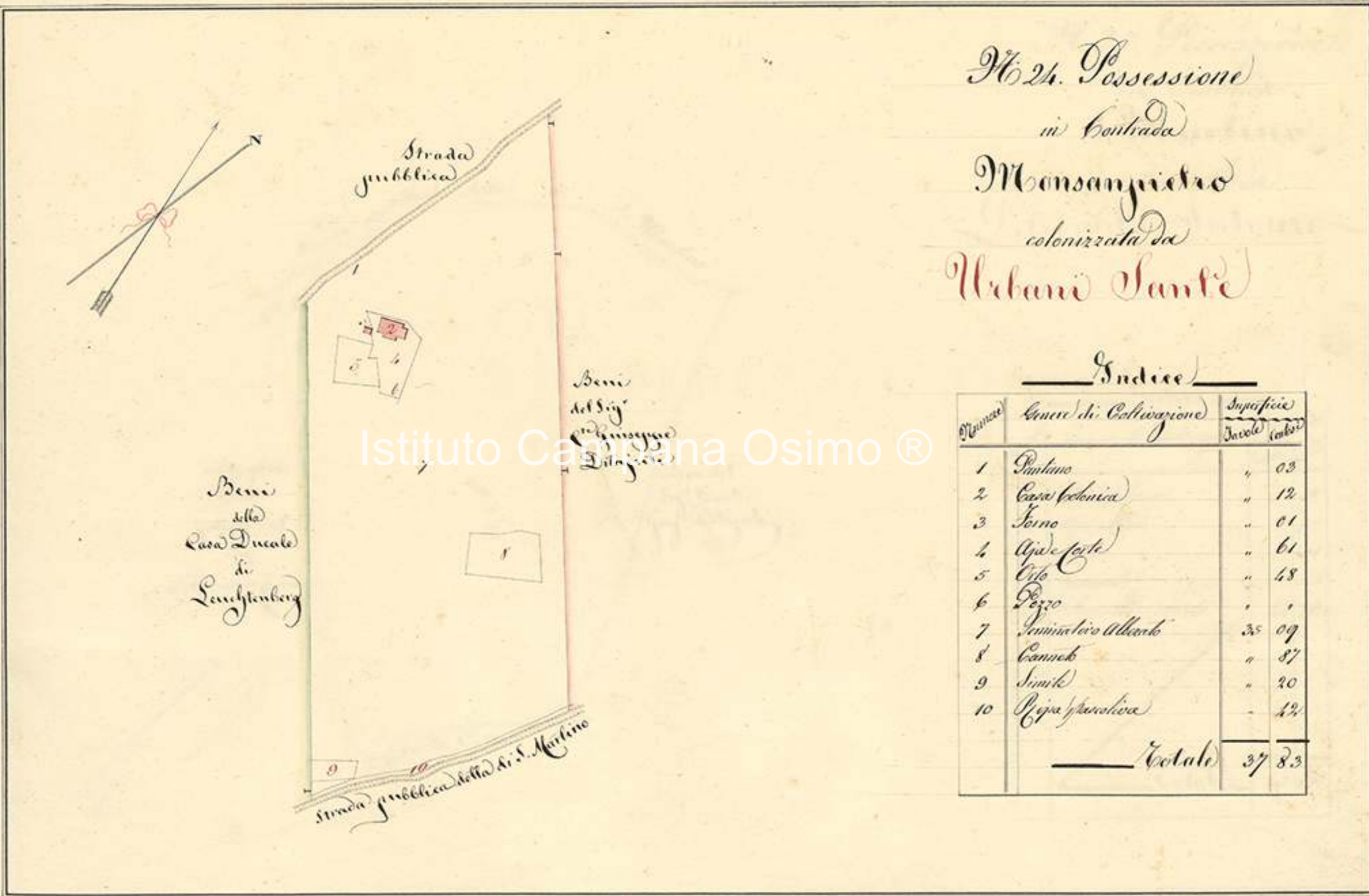
*Faint handwritten text, possibly a title or header, including the word "CANTONE" and other illegible characters.*

<i>[Faint handwritten text]</i>	<i>[Faint handwritten text]</i>	<i>[Faint handwritten text]</i>	<i>[Faint handwritten text]</i>
<i>[Faint handwritten text]</i>	<i>[Faint handwritten text]</i>	<i>[Faint handwritten text]</i>	<i>[Faint handwritten text]</i>
<i>[Faint handwritten text]</i>	<i>[Faint handwritten text]</i>	<i>[Faint handwritten text]</i>	<i>[Faint handwritten text]</i>
<i>[Faint handwritten text]</i>	<i>[Faint handwritten text]</i>	<i>[Faint handwritten text]</i>	<i>[Faint handwritten text]</i>
<i>[Faint handwritten text]</i>	<i>[Faint handwritten text]</i>	<i>[Faint handwritten text]</i>	<i>[Faint handwritten text]</i>

Istituto Campana Osimo ®



*No. 24. Possessione*  
*in Contrada*  
*Monsampietro*  
*colonizzata da*  
*Urbani Sante*



Indice

<i>Numero</i>	<i>Genere di Coltivazione</i>	<i>Superficie</i>
		<i>Acque (cubi)</i>
1	<i>Piantano</i>	" 03
2	<i>Casa Colonia</i>	" 12
3	<i>Torno</i>	" 01
4	<i>Aja forte</i>	" 61
5	<i>Orto</i>	" 48
6	<i>Pozzo</i>	" "
7	<i>Annunzio Alberto</i>	35 09
8	<i>Cannob</i>	" 87
9	<i>Simile</i>	" 20
10	<i>Pija pasciva</i>	" 42
<u>Totale</u>		37 83

Istituto Campana Osimo ®



*Faint handwritten text in the upper left corner, possibly a title or header.*

*Table with multiple columns and rows of handwritten entries, possibly a ledger or account book.*


<i>Column 1</i>	<i>Column 2</i>	<i>Column 3</i>	<i>Column 4</i>
<i>[Faint entry]</i>	<i>[Faint entry]</i>	<i>[Faint entry]</i>	<i>[Faint entry]</i>
<i>[Faint entry]</i>	<i>[Faint entry]</i>	<i>[Faint entry]</i>	<i>[Faint entry]</i>
<i>[Faint entry]</i>	<i>[Faint entry]</i>	<i>[Faint entry]</i>	<i>[Faint entry]</i>
<i>[Faint entry]</i>	<i>[Faint entry]</i>	<i>[Faint entry]</i>	<i>[Faint entry]</i>
<i>[Faint entry]</i>	<i>[Faint entry]</i>	<i>[Faint entry]</i>	<i>[Faint entry]</i>
<i>[Faint entry]</i>	<i>[Faint entry]</i>	<i>[Faint entry]</i>	<i>[Faint entry]</i>
<i>[Faint entry]</i>	<i>[Faint entry]</i>	<i>[Faint entry]</i>	<i>[Faint entry]</i>
<i>[Faint entry]</i>	<i>[Faint entry]</i>	<i>[Faint entry]</i>	<i>[Faint entry]</i>
<i>[Faint entry]</i>	<i>[Faint entry]</i>	<i>[Faint entry]</i>	<i>[Faint entry]</i>

Istituto Campana Osimo ®





*N. 25. Possessione  
in Contrada  
S. Martino  
colonizzata da  
Petromilli Antonio*



Indice

Numeri	Generi di coltivazione	Superficie	
		Canali	Canali
1	Casa (colonia)	"	08
2	Uva (colt.)	"	75
3	Torno	"	01
4	Fornello	"	50
5	Seminativo vitato	45	26
Totale		45	60

Istituto Campana Osimo ®



Handwritten text at the top left, possibly a title or header, including the number 16.

Handwritten text below the top left, possibly a subtitle or description.

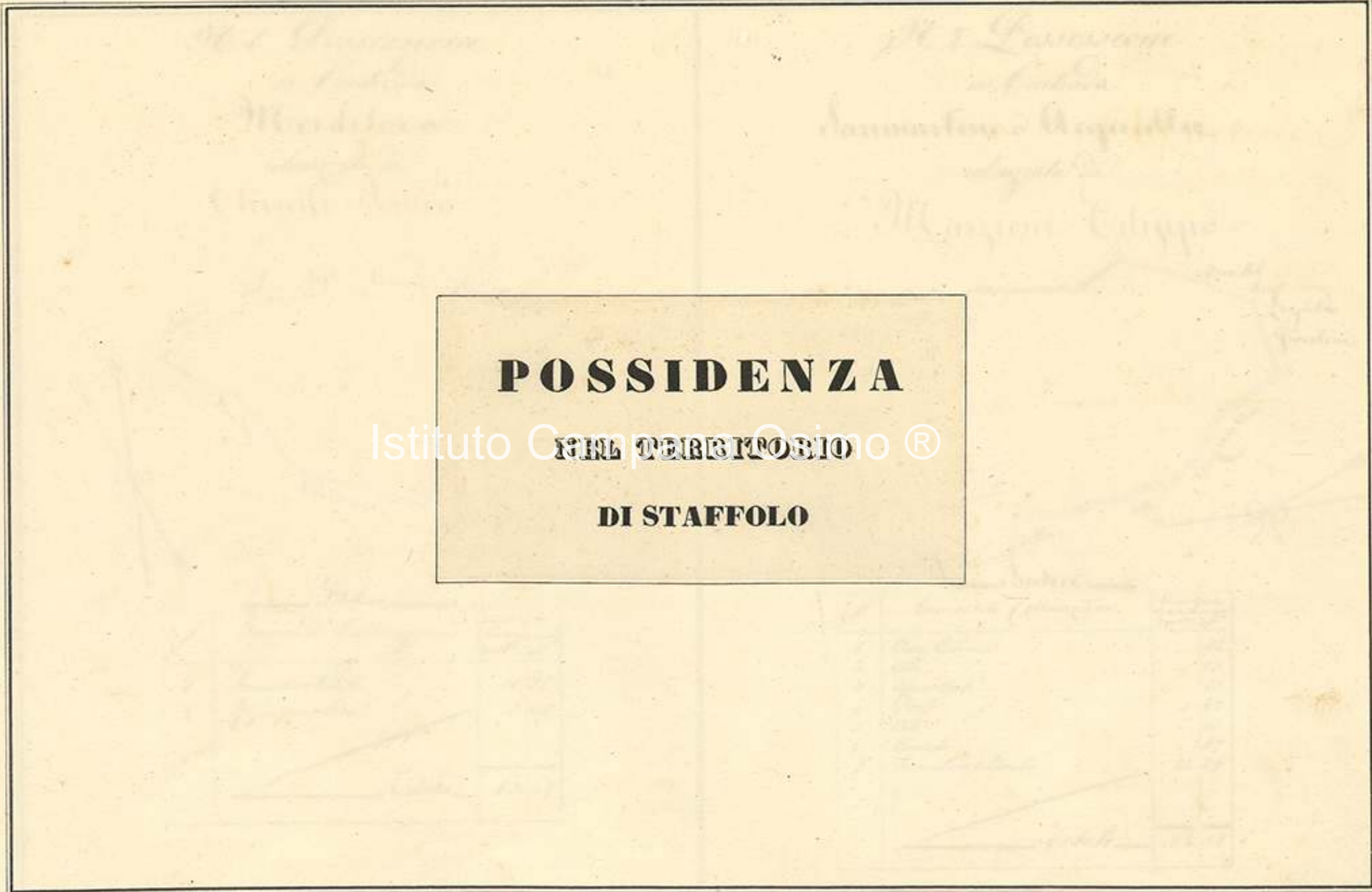
Handwritten table with a grid structure. The table has several rows and columns. The first column contains numbers, and the second column contains text. A diagonal line is drawn across the table.

1	2
1	1
2	2
3	3
4	4
5	5
6	6
7	7
8	8
9	9
10	10

Istituto Campana Osimo ®







**POSSIDENZA**

Istituto Campano Osimo <sup>1811</sup> **DEI TUBIROSIO** ®

**DI STAFFOLO**



Istituto Campana Osimo ®



N. 1. Possessione  
 in Contrada  
 Morditoro  
 colonizzata da  
 Chiatti Donico



Indice

Numero	Genere di Coltivazione	Superficie	
		Arabi	Quadrati
1	Irrigatorio Vitato	11	87
2	Vigna parcellata	1	50
<u>Totale</u>		<u>13</u>	<u>37</u>

N. 2. Possessione  
 in Contrada  
 Sanmartino & Acquatta  
 colonizzata da  
 Marziani Elijpe



Indice

Numero	Genere di Coltivazione	Superficie	
		Arabi	Quadrati
1	Casa Edonica	"	04
2	Orto	"	03
3	Orto (Costi)	"	23
4	Prato	"	62
5	Orto	"	13
6	Canali	"	67
7	Irrigatorio allentato	22	66
<u>Totale</u>		<u>24</u>	<u>58</u>



Handwritten text at the top of the left page, possibly a title or header.




Handwritten text at the top of the right page, possibly a title or header.

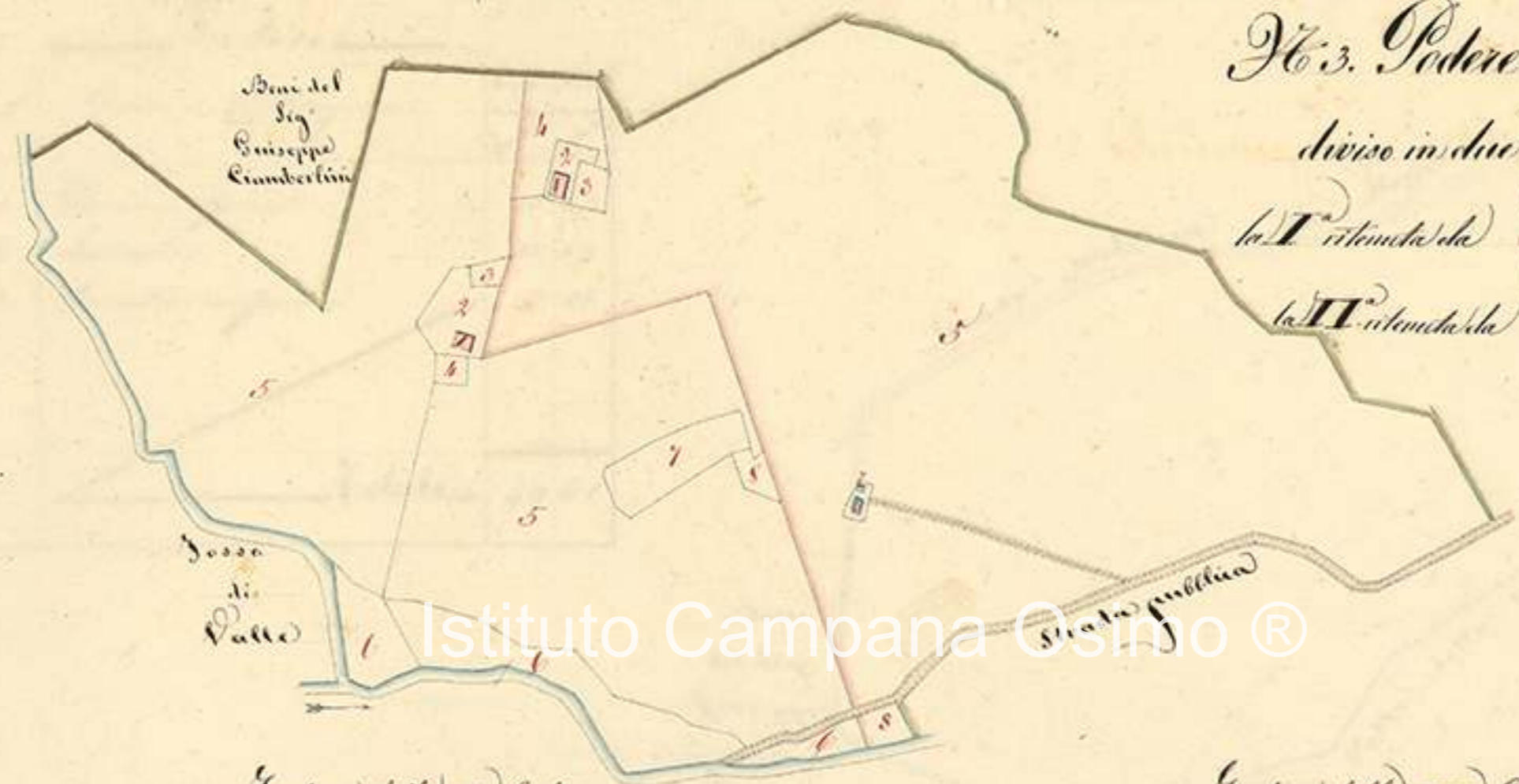



Istituto Campana Osimo ®



N. 3. Podere in Contada Vallo.

diviso in due Colonie come segue  
 la I ristimata da Mosca Giuseppe.  
 la II ristimata da Casi Antonio.



Indice della I Colonia

Numeri	Generi di Coltivazione	Superficie	
		Acres	Centes
1	Casa Colonia	"	04
2	Prato	"	18
3	Aja	"	04
4	Orto	"	11
5	Seminativo Vitato	22	90
6	Uva paroliva	3	10
7	Canneto	"	80
8	Prato	"	12
Totale		27	59

Indice della II Colonia

Numeri	Generi di Coltivazione	Superficie	
		Acres	Centes
1	Casa Colonia	"	04
2	Aja	"	16
3	Orto	"	16
4	Prato	"	80
5	Seminativo Vitato	36	17
6	Plantano	}	" 02
7	Fusti		
8	Pigna sterile	"	15
Totale		37	50





*Handwritten text, likely a title or description of the plan, written in a cursive script.*

*Additional handwritten text, possibly providing details or measurements related to the plan.*

*Handwritten text, possibly a title or description for the table below.*


*Handwritten text, possibly a title or description for the table below.*


Istituto Campana Osimo ®

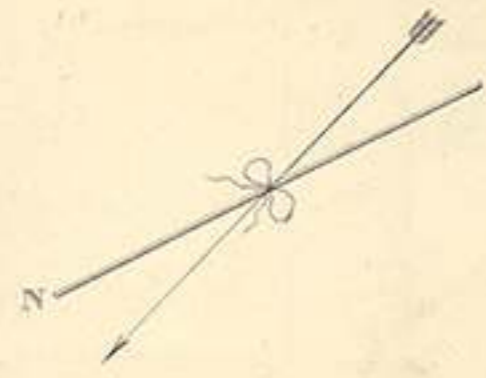


Indice

Numeri	Genere di coltivazione	Superficie	
		Canole	Colture
1	Parabon Quercie	10	64
2	Seminativo	35	89
3	Seminativo con Quercie	3	08
Totale		49	61




Istituto Campana Osimo ®



N. 4. Possessione  
 in Contrada  
 Moglie, o Campiagliano  
 colonizzata da  
 Comolesi Paolo.





Istituto Campana Osimo ®



# N. 5. Possessione in Contrada Le Coste colonij della Braccaccia Bernardino




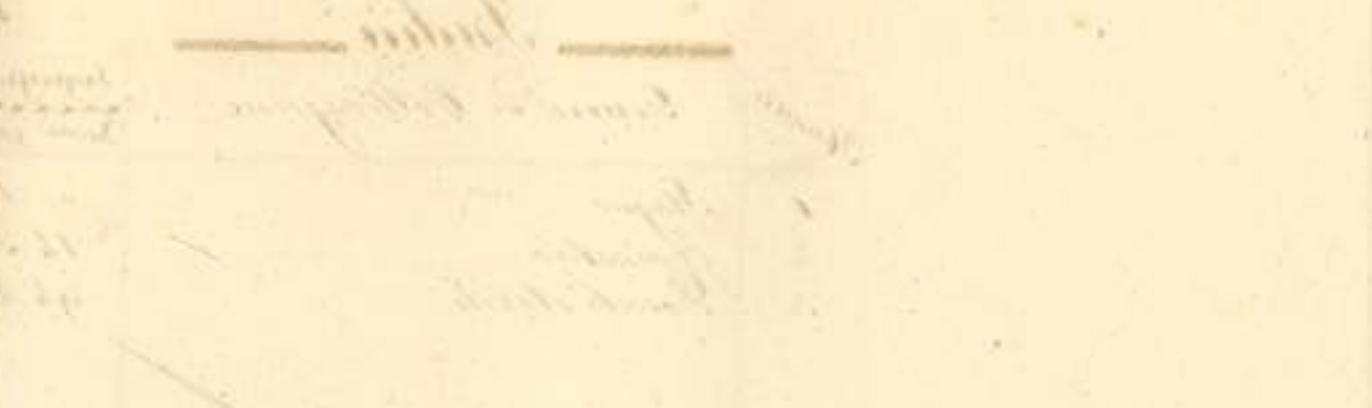
Numero	Generi di Coltivazione	Superficie	
		Varie	Conte
1	Stagno	"	15
2	Seminativo	14	50
3	Parcello sterile	94	26
Totale		108	91



*M. S. ...*



Istituto Campana Osimo ©





*Handwritten text in Italian, likely a title or description, including the word 'Possidenza'.*

**POSSIDENZA**

Istituto Campana Osimo®

NEL TERRITORIO

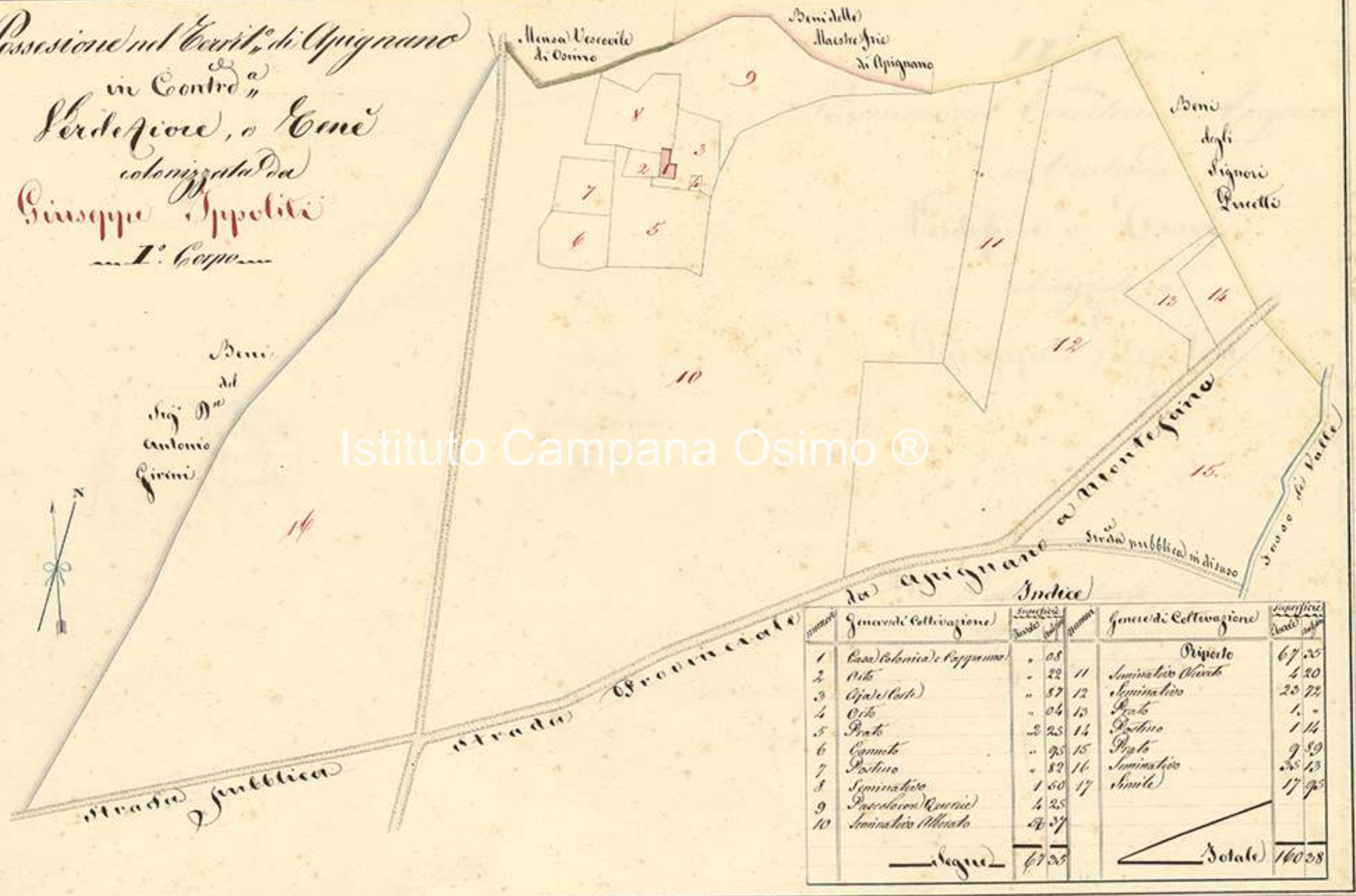
**DI APPIGNANO**



Istituto Campana Osimo ®



*Possessione nel Territorio di Spignano*  
*in Contro*  
*Perdizione, o Beni*  
*colonizzata da*  
*Giusseppe Appoliti*  
*1.° Corpo*



Istituto Campana Osimo ©

Indice		Indice	
Numero	Genere di Coltivazione	Superficie Cassa	Superficie Misure
1	Casa (colonia) di Spignano	08	
2	Cito	22	11
3	Citad (Cito)	87	12
4	Cito	04	13
5	Prato	225	14
6	Caneto	95	15
7	Prato	82	16
8	Seminativo	60	17
9	Parcela con (Città)	25	
10	Seminativo (Alberato)	47	
Segue		6735	
Totale			16038



Istituto Campana Osimo ®



II<sup>o</sup> Corpo  
 della  
 Possessione nel Territorio di Spignano  
 in Contrada  
 Verdifioro o Veni  
 colonizzata da  
 Giuseppe Ippoliti



Istituto Campana Osimo ©

NB. La coltivazione ed superficie del presente  
 appoggiamente sono da succedere  
 nella facoltà autocompetente



Istituto Campana Osimo ®



**Respetto dei Risultati delle Misure e Stime dei Fondi rustici contemplati nel presente Cabreo.**

Numero dei fondi	Numero delle frazioni	Cognome e Nome del Colono	Contrada	Semente	Superficie		Estimo rustica		Valore reale				
					Arabi	Stabi	Arabi	Stabi					
Territorio di Casimo e Castelfidardo													
1	1	Casimo Antonio	S. Stefano	3	12	2	04	557	91	1898	20		
2	2	Casale Luigi	"	6	2	5	60	232	59	943	33		
3	3	Atremilli Giacomo	"	2	1	0	92	56	28	332	"		
4	4	Arantini Antonio	Cast. di S. Agnese	2	7	8	37	475	75	1585	68		
5	5	Caporali G. Giovanni	Castagneto	2	9	6	05	481	10	1312	65		
6	6	De Thomilli Andrea	Montegallo	2	5	10	8	1751	04	3452	10		
7	7	Landini Francesco	"	2	10	9	11	1192	95	2270	97		
8	8	Spasari Vincenzo	S. Biagio	3	12	9	28	2722	94	8532	36		
9	9	Frontini Francesco	"	6	4	23	9	1077	59	1965	34		
10	10	Salicetti Angelo	Dambenaro	6	21	8	71	1145	15	3179	41		
11	11	Deziosi Angelo	Abadia	3	8	5	20	454	27	1118	80		
12	12	Caporali M. Domenico	"	4	16	4	45	3793	15	5466	75		
13	13	Deziosi Luigi	Campocorell.	1	27	2	17	821	07	2896	81		
14	14	Deziosi Pasquale	M. Coppo	2	7	1	32	397	23	1014	10		
15	15	Agnesi Francesco	S. Giovanni	1	3	4	65	423	67	1404	52		
16	16	Perrotti Vincenzo	S. Stefano	4	13	5	81	3827	82	5589	53		
17	17	Deziosi Vincenzo	S. Stefano	2	9	8	17	127	96	448	59		
18	18	Deziosi Pasquale	S. Stefano	3	8	20	20	93	52	401	66		
19	19	Deziosi Domenico	Rogio S. Stefano	1	9	76	76	215	25	782	20		
20	20	Deziosi Giuseppe	Castelfidardo	6	2	7	50	327	85	666	12		
21	21	Deziosi Domenico	"	1	3	5	94	174	57	771	29		
22	22	Castorali Giuseppe	"	1	6	89	89	415	17	1051	31		
23	23	Deziosi Pasquale	Mon. S. Michele	3	8	7	45	839	15	2684	51		
24	24	Deziosi Pasquale	Castelfidardo	1	2	3	7	495	48	1243	77		
25	25	Deziosi Pasquale	S. Martino	1	4	5	60	744	33	1618	51		
26	26	Deziosi Pasquale	"	1	2	4	5	744	33	1618	51		
27	27	Deziosi Pasquale	"	1	2	4	5	744	33	1618	51		
					<b>Totale</b>	<b>12</b>	<b>3</b>	<b>2</b>	<b>36</b>	<b>8</b>	<b>07</b>	<b>52425</b>	<b>51</b>
Territorio di Staffolo													
1	25	Castelli Domenico	Montoro	2	3	1	3	36	"	137	92		
2	"	Castelli Domenico	Castelfidardo	5	1	2	4	148	86	509	83		
3	26	Castelli Domenico	Staffolo	5	2	7	59	435	40	613	79		
4	27	Castelli Domenico	"	1	3	7	50	556	73	219	19		
5	28	Castelli Domenico	Castelfidardo	1	1	4	9	61	71	52	44		
6		Castelli Domenico	Castelfidardo	1	10	8	91	61	71	52	44		
					<b>Totale</b>	<b>4</b>	<b>5</b>	<b>1</b>	<b>26</b>	<b>1</b>	<b>56</b>	<b>1533</b>	<b>17</b>
Territorio di Spignano													
1	30-31	Spignone	Verdesiore	4	16	0	38	1170	95	2585	94		
Territorio di Viarado													
1	27	Castelli Domenico	Castelfidardo	6	2	26	8	2287	79	5242	51		
2	28	"	"	4	5	1	56	758	70	1533	17		
3	29	"	"	4	16	1	38	1170	95	2585	94		
					<b>Totale</b>	<b>71</b>	<b>3</b>	<b>379</b>	<b>01</b>	<b>24785</b>	<b>16</b>	<b>56544</b>	<b>62</b>







Istituto Campana Osimo ®



Istituto Campana Osimo ®



Istituto Campana Osimo ®



Istituto Campana Osimo ®



Istituto Campana Osimo ®



Istituto Campana Osimo ®



Istituto Campana Osimo ®



Istituto Campana Osimo ®



Istituto Campana Osimo ®



Istituto Campana Osimo ®



Istituto Campana Osimo ®



Istituto Campana Osimo ®



Istituto Campana Osimo ®



Istituto Campana Osimo ®



Istituto Campana Osimo ®



Istituto Campana Osimo ®



Istituto Campana Osimo ®



Istituto Campana Osimo ®



Istituto Campana Osimo ®



Istituto Campana Osimo ®



Istituto Campana Osimo ®



Istituto Campana Osimo ®



Istituto Campana Osimo ®



Istituto Campana Osimo ®



Istituto Campana Osimo ®



Istituto Campana Osimo ®



Istituto Campana Osimo ®



Istituto Campana Osimo ®



Istituto Campana Osimo ®



Istituto Campana Osimo ®



Istituto Campana Osimo ®



Istituto Campana Osimo ®



Istituto Campana Osimo ®



Istituto Campana Osimo ®



Istituto Campana Osimo ®



Istituto Campana Osimo ®



Istituto Campana Osimo ®



Istituto Campana Osimo ®



Istituto Campana Osimo ®



Istituto Campana Osimo ®



Istituto Campana Osimo ®



54  
85  
67

Istituto Campana Osimo ®



Istituto Campana Osimo ®



Istituto Campana Osimo ®



Istituto Campana Osimo ®



Istituto Campana Osimo ®



Istituto Campana Osimo ®



Istituto Campana Osimo ®



Istituto Campana Osimo.®



Istituto Campana Osimo ®



Istituto Campana Osimo ®



Istituto Campana Osimo ®



Istituto Campana Osimo ®



Istituto Campana Osimo ®



Istituto Campana Osimo ®



Istituto Campana Osimo ®



Istituto Campana Osimo ®



Istituto Campana Osimo ®



LIBRERIA

DEI

LIBRERIA

NUOVO  
CABREO  
DEL  
SEMINARIO  
E  
GREGIO  
DI  
ROSEMO

LIBRERIA

LIBRERIA

64

LIBRERIA

LIBRERIA

LIBRERIA

LIBRERIA

LIBRERIA

LIBRERIA