

Istituto Campana Osimo ®

5

Istituto Campana Osimo ®

C O P I A

DEL

C A B R E O

DEL

VEN. SEMINARIO

E NOB. COLLEGIO CAMPANA

DI OSIMO

redatto dal Perito Geometra

PIETRO MATTIOLI BENVENUTI

DAL MDCCXLVII

AL MDCCCLIX

Istituto Campana Osimo ®

Seguito dell' Indice

Numero	Distinta dei Bondi, e Contrade	Stivola	Conte	Mullia	Coppo	Stovani	Coma	St. S.	Estimo Censuario
32	Possezzione a Montegallo in Epifania da Frappini Luigi a terza generazione	54	05	3	—	3	34	34	447 69
	Apprezamento fatto al Borgo S. Giacomo in Epifania si come sopra	1	25	—	—	2	11	66	171 61
	Riparto della Dicitura Pagina	3088	02	178	3	1	07	72	36065 98
	Somma	3143	13	181	4	3	16	72	36185 28

Indice

Numero	Distinta dei Bondi, e Contrade	Stivola	Conte	Mullia	Coppo	Stovani	Coma	St. S.	Estimo Censuario
X 1	Due Possezzioni a Campocavallo coltivate da Pirrucci Giovanni	X 500	51	28	7	1	13	31	6868 54
X 2	Due Possezzioni a S. Biagio coltivate da Frantini, e Suletti	X 502	64	29	—	5	11	71	3470 13
1 Demanio	3 Possezzione al Topo di Offagna coltivate da Frantini Antonio	73	93	4	2	—	25	68	439 68
2 Coma sopra	4 Possezzioni al M. S. Pietro coltivate da Branciani Vincenzo	85	49	4	6	1	02	08	1146 23
3 Demanio	5 Carmeto ai Cannetari goduto da parenti Stantoni	21	68	1	2	—	01	01	337 23
4 Demanio	6 Possezzione all' Orto coltivate da Petronelli Domenico	26	61	1	4	1	07	40	358 64
10 Demanio quello di S. Maria	X 7 Due Possezzioni a S. Stefano coltivate da Branciani, e Petronelli	X 135	38	7	6	2	01	—	704 75
	8 Possezzione a Campocavallo coltivate da Pirrucci Giovanni	39	82	5	1	2	03	22	1747 21
1 Demanio	9 Possezzione alla Crocchella coltivate da Urbani Vincenzo	38	65	2	1	3	16	16	697 32
3 Coma sopra	10 Possezzione a S. Giovanni coltivate da Branciani Vincenzo	58	52	2	—	2	24	64	464 46
	11 Possezzione alla Sbrozola coltivate da Petronelli Antonio	59	82	3	3	2	02	04	574 93
	12 Possezzione a S. Paterniano coltivate da Carletti Luigi	35	30	2	—	1	09	88	170 05
6 Demanio	X 13 Possezzione da M. Gallo coltivate da Scarpini Vincenzo	X 129	28	7	3	3	—	58	1356 91
7 Demanio	14 Possezzione a S. Stefano coltivate da Scarpini Pasquale	10	92	—	5	—	07	10	79 72
	15 Apprezamento a Campocavallo coltivate da Branciani Pasquale	29	26	1	5	2	03	33	516 42
	16 Possezzione a Bombernardo coltivate dal Sarsani Angelo	91	56	5	2	1	10	45	1250 90
	X 17 Possezzione all' Abbadia coltivate da Predieri Antonio	X 152	18	8	6	1	13	28	1171 62
	18 Possezzione al Coppo coltivate dai Fratelli Janesi (B)	71	53	4	—	3	32	88	1093 08
	X 19 Possezzione a S. Stefano coltivate da Luciani Antonio	X 126	34	7	2	2	18	92	1260 17
	20 Possezzione a Castagnola coltivate da Carletti Luigi Filippo	96	05	5	4	1	21	73	646 23
	X 21 Possezzione a M. Gallo coltivate da Scarpini Giuseppe	X 154	31	7	6	—	11	85	1126 12
	X 22 Possezzione a M. Gallo coltivate da Scarpini Giovanni	X 118	09	6	6	2	12	29	1580 56
	23 Possezzione a Fusione coltivate da Pirrucci Giovanni	71	33	4	1	—	09	23	500 58
	X 24 Possezzione alla Pietra coltivate da Pirrucci Sebastiano	X 138	01	7	7	3	05	86	3010 65
	25 Possezzione a M. S. Pietro coltivate da Pirrucci Angelo	56	54	3	2	—	19	97	715 24
	26 Possezzione al Borgo S. Giacomo coltivate da Balcani Vincenzo	9	54	—	4	1	23	91	240 90
8 Demanio	27 Possezzione a S. Palentino coltivate da Ullissi Giuseppe	14	58	—	6	2	35	84	147 61
	28 Possezzione ai Cannetari coltivate da Pirrucci Angelo	21	79	1	2	—	10	72	395 48
	X 29 Apprezamento alla Traversa di Castelfructo coltivate da Branciani Pasquale	X 42	45	2	3	2	18	10	757 86
	X 30 Apprezamento come sopra coltivate dal medesimo	X 79	13	4	4	2	11	43	1598 29
	X 31 Possezzione a Campocavallo coltivate dal medesimo	X 118	60	6	6	3	10	15	1665 36
	B Carmeto minuto dalla Cappella di S. Giobatta	—	72	—	—	1	12	42	7 98
	Summa	3116	53	180	—	1	32	82	36065 98
	Per la Osservazione a Carta N. 2	3088	02	178	3	1	07	72	

Istituto Campana Osimo

Fondo	Numeri	Genere di Coltivazione	Superficie								
			Locale		Romana				Metrica		
			Canna	Picci	Quadr	Pogg	Stovoa	Canne	Stia	Donole	Canth
I	1	Canale	600	40	-	1	-	-	40	8	66
	2	Pija Pascoliva	400	-	2	2	25	-	-	5	76
	3	Seminativo	7840	59	6	1	03	09	-	113	09
	4	Casa, e Corte Colonica	564	36	-	3	3	01	36	8	14
	5	Prato con Pantano	1567	87	1	2	1	30	37	22	61
	6	Seminativo	2060	92	1	5	2	55	92	29	72
	7	Simile	445	40	-	2	3	32	90	6	44
	8	Simile	3529	-	2	7	2	04	-	50	90
	9	Seminativo Vitato	1936	64	1	5	-	36	64	28	65
		Somma	18995	13	15	6	2	20	18	273	97
II	10	Seminativo Vitato	5693	45	4	5	3	35	95	82	19
	11	Casa, e Corte Colonica	763	63	-	1	-	15	63	2	39
	12	Seminativo	9841	50	3	1	2	16	50	141	96
		Somma	15795	63	13	-	2	50	63	226	54
I		Riassunto	18995	13	15	6	2	20	18	273	97
	II		15795	63	13	-	2	50	63	226	54
		Complessivo	34790	81	28	7	1	70	81	500	51

Memorie

La Pianta del dicontro Fondo già fatta a di 17. 18. 20. 22. 25. 24. 26. 27. Marzo 1847. Al di 20 furono ristabiliti i Termini verso la Proprietà Pasquini
 Al di 26 furono ristabiliti quelli verso i Beni Fiorenzi non che verso i Beni Mensali
 Al di 6 Giugno, e 10 Agosto 1859 fu praticata la Divisione in due Colonie come si vede indicata con linea rossa nel dicontro Tizio, e fu convenuto che alla I avrebbe appartenuto anche la metà del Canale N° 1, e del Prato N° 15
 Nella stesso mese di Agosto 1859 fu demolita la vecchia Casa del N° 4 e fu costruita quella che si vede in pianta distinta con tratti diagonali.

Istituto Campana Osimo ®

Strada
 Fondo
 Nella
 Nel
 Nella
 Nella

Catasto
Cagliari Sez. I

Col.	Descrizione	Area	Superficie	Contenuto
29	Seminativo	14	16	209 71
29	Simile	32	55	762 50
30	Prato naturale	19	94	311 63
31	Casa, e Corti Colonie	5	62	90 53
52	Sem. Vitale	50	57	462 53
49	Canale	10	54	174 54
50	Seminativo	69	02	933 15
50	Simile	36	12	532 25
Somma		258	12	3530 21

Pianta di due Fondi Rustici

Del Collegio Campana

posti in Contrade Collamato, e Campocavallo
misurati dal Geom. Pietro Mattioli Denerenti

1850

Istituto Campana Osimo®



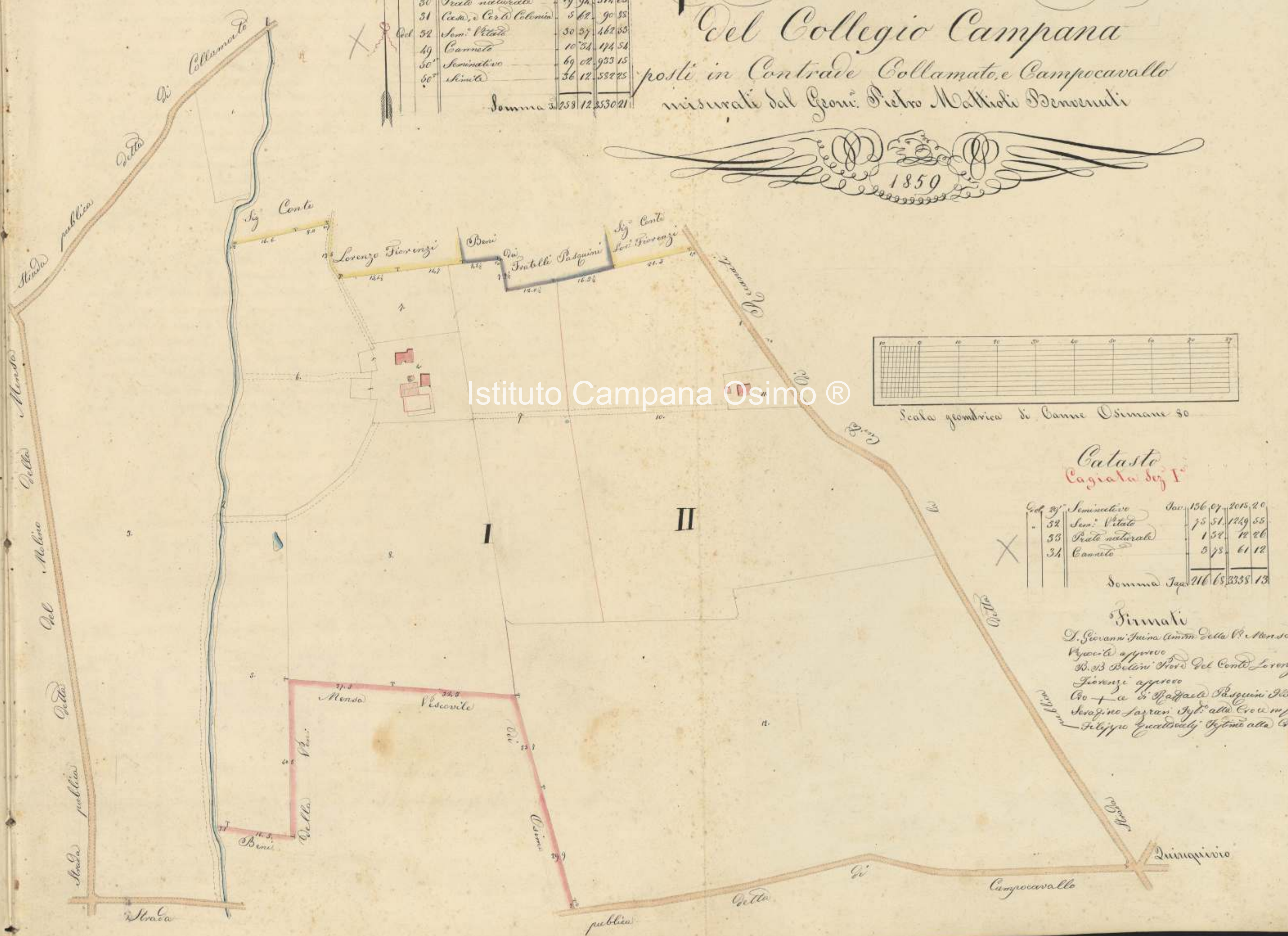
Scala geometrica di Canne Osimane 50

Catasto
Cagliari Sez. I

Col.	Descrizione	Area	Superficie	Contenuto
52	Sem. Vitale	75	51	1249 53
53	Prato naturale	1	34	12 26
34	Canale	5	78	61 12
Somma		81	63	1323 13

Firmati

T. Giovanni Fuina Amm. della P. Mensa
Viceciò approvo
D. B. Bellini Prov. del Conte Lorenzo
Fiorini approvo
Co. + a di Raffaele Pasquini P. S.
Severino Sarrani Spt. alla Croce m.
Filippo Cucciolini Spt. alla Croce



Memorie

A Di 14 Maggio non che a Di 18. 24. Dello stesso mese 1847 furono ristabiliti i Confini ed i Termini verso i Beni della R. Canonica Cantoria del Sig. Cane Consoli.

A Di 15, 14, 25 Settembre 1847 fu rilevata la Mappa di tutto il Fondo.

A Di 20 Marzo 1854 fu eseguita la Terminazione tra i Beni del Collegio e i Beni Trinuli come rilevasi dalla annotata scrittura approvata e firmata dalle Parti.

E' da notarsi che sotto il Di 14 Maggio 1847 furono anche piccata e i Termini tra i Beni del Collegio e quelli della Sig. Torelli, in questa occasione si convenne sulla faccenda del luogo tra il Sig. Padre Vincenzo Antonelli dell'Oratorio, e Carlo Pacciarotti Fattore del Collegio, che la Proprietà di un Fosto che si trova presso quel Confine appartenesse interamente a questo Luogo Pio, a condizione che esso si incaricasse totalmente di in perpetuo della manutenzione, e refettorio della spalla destra di detta Fosta affinché la acqua non la rompesse mai a danno del Fondo della med. Signora.

Dietro tutto questo il Padre Antonelli Procuratore della Sig. Torelli consentì alla apposizione dei Termini ed alla sottoscrizione della Pianta.

Appresso nel 1854 la suscettività della Sig. Torelli per alcune sue istigazioni fu attaccata da scripcoli, e da simoni di essere stata pregiudicata nei suoi Interessi colla sudd. convenzione. Siccome i suoi Beni dopo la sua morte sono reversibili all'Arcidiacono pro tempore, così non le fu difficile farne entrare a parte dei suoi Scripcoli il Padre Cane Sig. D. Francesco Arcidiacono Padrone. Le rimostre che in questo senso avanzarono al Seminario Collegio furono ad esuberanza computate in una mia Memoria in data 30 Feb. 1854. Tuttavia questo Pio stabilimento al bene comune ragioni da vendere si avvisò pro bono pacis di condiscendere alle seguenti concessioni

Istituto Campana Osimo

X
Catasto
Aspido Sez. IX

		Tav		
	82	Canneto	166	1946
Del	83	Seminativo	1248	9922
	84	Tratto naturale	416	4609
	85	Seminativo	4816	30196
Del	86	Simile	07	44
	134	Simile	95	467
	135	Tratto	51	89
Del	136	Casa, e Corto Colonia	120	1030
	137	Seminativo	410	2571
Del	138	Sim. Obvato	1639	14063
	139	Seminativo	2806	13777
	140	Simile	3832	24301
	141	Tratto	330	769
	142	Tratto naturale	372	2347
	143	Seminativo V. S.	3712	40943
Somma			2200	147074

Uomini

Al di 14 Maggio nonche a di 18. 24. Delle stesse mesi 1854 furono ristabiliti i Confini di Termini verso i Beni della Canonica Cantori del Sig. Canio Consoli.

A di 13, 14, 24, 25 Settembre 1854 fu rilevata la Mappa di tutto il Fondo.

Al di 20 Marzo 1854 fu eseguita la Terminazione tra i Beni del Collegio e i Beni Trivulsi come rilevasi dalla mappa sentenzia apposta, e firmata dalla Partè.

E' da notarsi che sotto il di 14 Maggio 1854 furono anche piccata di i Termini tra i Beni del Collegio e quelli della Sig. Dorelli; in questa occasione si convenne sulla fauna del luogo tra il P. Paolo Antonio Antonelli dell' Oratorio, e Carlo Pacazzoli Fattore del Collegio, che la Proprietà di un Fosso che scorre presso quel Confine appartenesse interamente a questo Luogo Pio, a condizione che esso si inaricasse totalmente e in perpetuo della manutenzione, e restassero della spalla destra di detto Fosso appiada a acqua non la rompedero mai a danno del Fondo della sig. Dorelli.

Dietro tutto questo il P. Paolo Antonelli Procuratore della Sig. Dorelli contestò alla appossizione dei Termini e alla sottoscrizione della Pianta.

Appresso nel 1854 la suscettività della sig. Dorelli per alcune pie istigazioni fu attaccata da sospetti, e da timori di esser stata ingannata ne suoi Interessi colla sudd. convenzione. Siccome i suoi Beni dopo la sua morte sono reversibili al Arcidiacono pro tempore, così non le fu difficile farsi entrare a parte dei suoi sospetti il P. Paolo Canio Sig. P. Francesco Arcidiacono Palermi. Le rimostanze che in questo senso avanzarono al Seminario Collegio furono ad embenanza consultate da una mia Penza in data 30 gbre 1854. Tuttavia questo Pio stabilimento al bene avesse ragioni da vendere si avvisò pro bene pacis di rimandare alle seguenti concessioni.

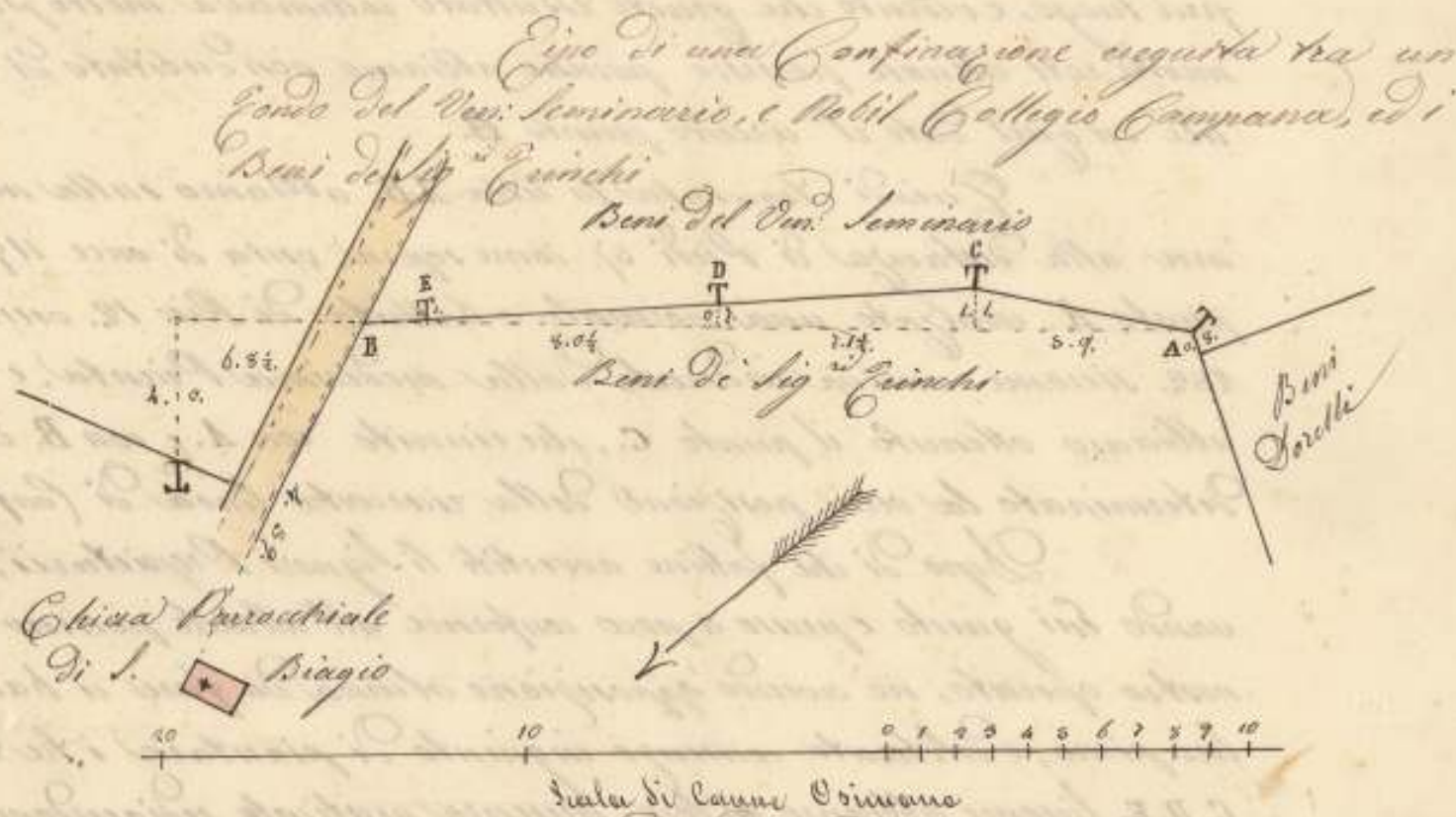
Catasto
Aspido Ser. IX

		Tav		
82	Canneto	Tav	1.66	19.46
83	Seminativo		12.45	99.22
84	Prato naturale		4.16	46.09
85	Seminativo		43.16	301.96
86	Simile		- 07	- 44
154	Simile		- 95	- 4.67
155	Pascolo		- 51	- 39
156	Casa, e Corti Colonia		1.20	10.50
157	Seminativo		4.10	25.71
158	Sim. Olivato		16.89	140.63
159	Seminativo		23.06	137.77
159	Simile		38.72	243.01
161	Pascolo		3.30	7.69
166	Prato naturale		3.72	23.47
152	Seminativo V. S.		37.12	409.43
Somma			200	1470.74

P. Vincenzo Antonelli Amministratore i Beni della Dorelli.

Noto Canonici Cantori Della

Governo Pontificio
Delegazione di Ancona
Osimo 20 Marzo 1854.



Esso di una Confirazione eseguita tra un Fondo del Vm. Seminario, e dell' Collegio Campana, ed i Beni del Sig. Cinchi.

Si ordinando il Vm. Seminario, e dell' Collegio Campana di questa Città eliminare ogni possibile questione che potesse sorgere sul Confine che distingue un suo Fossato a Colonia di Angelo Farinelli da un piede di Signori Cinchi a Colonia di Pietro Eguretti posti entrambi in questo territorio nella Contea, e Parrocchia di S. Biagio, fu invito agli stessi Signori di accedere simultaneamente in un convenimento giuridico sopra luogo al oggetto di rivedere la vera linea del Confine suddetto, e demarcarla quindi con l'apposizione degli opportuni fermi lapidei.

Egli è perciò che nella mattina di questo stesso giorno 20. Marzo 1854. si siamo portati nei sottoritti Prati sulla fauna del luogo in concorso del Signor Vittorio Cinchi per parte del suddetto Luogo Pio, per dare opera alla proposta Confirazione. Quivi quindi abbiamo osservato prima di tutto che un solo fermine antico A. esisteva appiedi di detta linea; quindi per stabilire l'altro punto B. sull'estremità superiore della medesima abbiamo esperimentato una vecchia Pianta della P. S. Cinchi, trovata vecchia in altre parti ancora; e quando

per la compressione sopra una nuova Colonia si ribucò a Tav. 262. 24 ossia di 15. 1. 0. 31. 33, e quella dell' intero Fondo a Tav. 474. 13 ossia di 27. 3. 0. 22. 35

Le laterazioni sono espresse in Canne Osimane

Colonia in na 1. 6. 3. 11. 50

Uomini

Al di 14 Maggio non che a di 18. 24. Delle stesso mese 1847 furono ristabiliti di Congini ed i Termini verso i Beni Delli R. R. Canonici Cantori e del Sig. Canale Consoli

Di
Del
app
E
occa
am
Co
app
Del
sen
Do
ne
ur
ed
ne
Ar
pa
con
Se
ben
Ver

e siccome la quale lo stesso punto B. doveva distare dal vecchio muro della Chiesa Parrocchiale Piedi Agrarii Anconetani 655, ossia anni di Punto Romano 10345; tante adunque misurazione sopra luogo, e vedendo che questo risultato collimava molto prossimo mente coll'attuale possessi possessi abbiamo non dubitato di stabilire su quel dato il vecchio punto B.

Quindi rinviata la linea A.B. abbiamo sulla medesima alla distanza di Piedi 57. come sopra, ossia di anni 1147. dal punto A. inalzato una normale o battuta di Piedi 12. ossia anni 252. siccome veniva indicato dalla medesima Pianta, e così abbiamo ottenuto il punto C., che rinviato con A. e con B. ci ha determinato la vera posizione della rinviata linea di confine.

Dopo di che fattine avvertiti li Signori Proprietarii, e vedendo Essi questo e preso a poco conferme all'attuale possesso il nostro operato, ne avendo opposizione alcuna da fare ci hanno di loro pieno, e deliberato consenso ingiunto di piantare i tre termini C. D. E. siccome abbiamo in loro presenza praticato redigendone il presente tipo in doppio originale, da ritenersi a reciproca garanzia da ciascuna delle Parti.

E per essere tuttocio la verità, e per non averli abbiamo esitato di accettarlo, e ratificarlo, apponendo in calce il presente unitamente alle nostre anche le loro firme
P. Fratelli Terenzi

Celutino Marchetti Vice-pettore, ed Esame del R. Seminario Campano



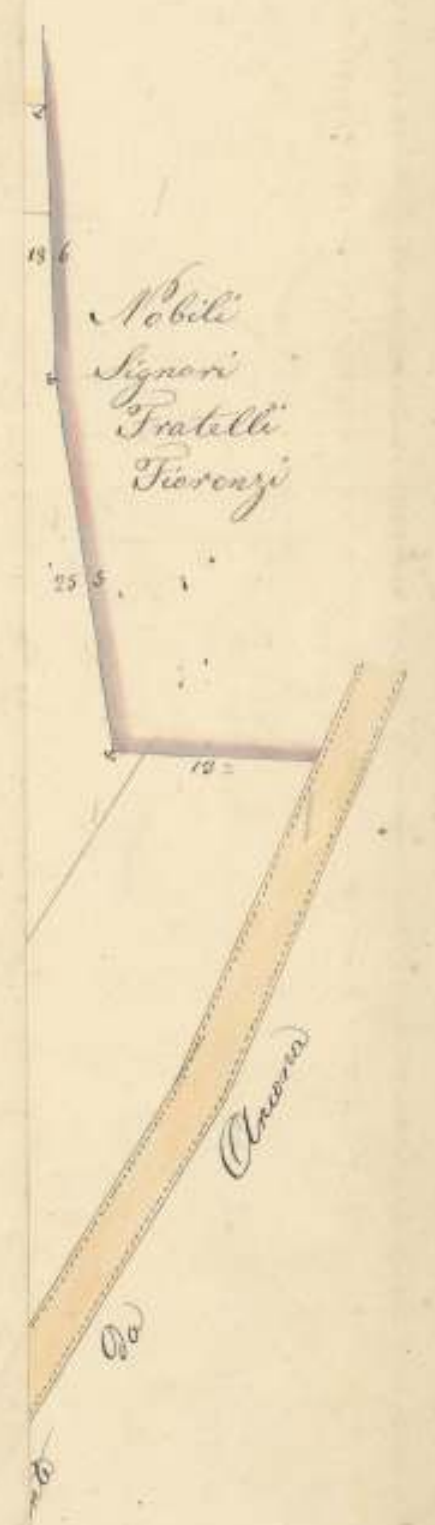
approvo come sopra in p.
Pietro Mariotti P. U. agronomo incaricato dalli R. R. Fratelli Terenzi

Pietro Mattioli Benvenuti Perito Agrim. incaricato dal U. Sem. e Nob. Collegio Campano riferisce, ed approvo quanto sopra in p.

OSIMO 22. 12.

139	Seminativo	28	06	137	77
109	Semile	38	92	245	01
141	Pascolo	3	50	7	69
396	Prato naturale	3	72	23	47
452	Seminativo Vid.	37	11	409	43
Somma		200	20	1470	74

P. Vincenzo Anticelli Amministratore i Beni Della Doulli.
R. R. Canonici Cantori Della



Colonia in n. 1. 6. 3. 11. 50
per la complessiva superficie della stessa Colonia si riduce a Tav. 262. 24 ossia di 15. 1. 0. 31. 33, e quella dell'intero Fondo a Tav. 474. 18 ossia di 27. 3. 0. 22. 33

Le latrazioni sono espresse in Canne Osimane

Memoria

Al di 14 Maggio nonche al di 18. 26. dello stesso mese 1847 furono ristabiliti li Confini ed i Termini verso i Beni delli R. Canonici Cantori del S. S. Canale Consoli.

De
Del
app
E
con
Co
app
De
ser
De
ne
us
es
ne
Al
pe
co
Se
ber
Via

[Faint, mostly illegible handwritten text, likely a continuation of the survey or a related document.]

Espresso del...

139	Seminativo	28 06	137 77
169	Simile	38 72	243 01
161	Pascolo	3 50	7 69
396	Prato naturale	3 72	23 47
452	Seminativo V. S.	37 18	409 43
Somma		200 20	1470 74

Due Possessioni

a S. Brajio

cultivate

la I^a Frontini Francesco

la II^a Gulietti Angelo

Colonia	N.°	Genere di Coltivazione	Superficie									
			Locale		Romana		Metrica					
			Canna	Stia	Stia	Stia	Canna	Stia	Stia	Stia		
I	1	Prato con Pantano	553	09	3	3	20	59	8	40		
	2	Seminativo	3599	40	2	7	3	36	90	51	92	
	3	Simile	156	-	-	1	0	06	00	2	26	
	4	Simile	448	80	0	2	3	36	30	6	48	
	5	Casa, e Corti Colonia	392	20	0	2	2	17	20	5	66	
	6	Seminativo Vitato a Filoni	369	30	0	5	3	07	30	12	55	
	7	Seminativo Olivato	4200	03	3	1	0	00	03	60	58	
	8	Simile	2280	55	1	7	0	30	55	32	58	
	9	Seminativo Vitato a Filoni	2847	09	2	2	3	34	59	41	07	
	10	Simile	4658	55	3	7	0	08	53	67	19	
	11	Caneto	122	40	0	0	3	09	90	1	76	
		Somma	20158	21	16	6	1	19	71	290	75	
II	1	Prato con fonte	456	-	-	3	-	06	-	6	57	
	2	Caneto	64	-	-	-	1	26	50	-	93	
	3	Pastore di piante miste	160	-	-	1	-	10	-	2	31	
	4	Seminativo	4336	10	3	5	0	06	10	62	53	
	5	Caneto	30	-	-	-	2	05	-	1	18	
	6	Seminativo Vitato a filoni	2533	40	1	7	2	28	40	33	93	
	7	Seminativo	420	-	-	2	3	07	50	6	06	
	8	Simile	132	-	-	-	3	19	50	1	91	
	9	Seminativo Olivato	2505	50	2	-	2	30	50	36	13	
	10	Casa, e Corti Colonia	300	-	-	2	-	-	-	4	33	
	11	Seminativo Vitato a filoni	3864	-	-	3	1	3	01	50	55	71
		Somma	14691	-	-	12	1	3	28	50	211	59
		Riassunto										
I	Colonia Frontini	20158	21	16	6	1	19	71	290	75		
II	Colonia Gulietti	14691	-	-	12	1	3	28	50	211	59	
		Complessivo	34849	21	29	-	3	11	71	502	64	

Aspido sez. IX

Col.	Genere	Can.	Stia	Stia	Stia	Stia	Stia	Stia	Stia	Stia
83	Seminativo	61	455							
86	Simile	47	55	295	14					
118	Caneto	2	31	36	91					
119	Pascolo	4	15	12	21					
120	Seminativo Vitato	53	38	815	11					
121	Seminativo	4	05	45	18					
122	Simile	-	92	5	55					
123	Simile	6	39	40	07					
124	Sem. Olivato	20	53	256	77					
129	Sem. Vitato	11	63	157	58					
130	Casa, e Corti Colonia	2	10	22	54					
131	Pascolo	-	75	152						
		Somma	160	26	1323	33				

Somma Totale 19327 199939

(A) M. P. Vincenzo Antonelli Amministratore e Anni Della Dote.

Dotali

Vincenzo Antonelli Coll' Onoraria appreso m. p. (A)
 Giuseppe Francesi famulengo Della Spada Di
 Canonici Innumerari Fantasi appreso m. p.
 Livio Carlo Confalonieri Del Benefizio Damiani
 Giorgi appreso m. p.
 Nella Spinta libata Dal Conte Robbani Del
 22 Settembre 1725 testati = Giovanni Fiorini app. m. p.



Osservazione La Superficie Del A^o Della Colonia in
 luogo di Favola 60.58 Dote spore di Fav: 32.07 ossia D^o 1.6.3.11.50
 per cui la complessiva Superficie Della Dotta Colonia si riduce a
 Fav: 262.24 ossia D^o 15.1.0.31.33, e quella dell' intero Fondo
 a Fav: 474.18 ossia D^o 27.3.0.22.33

Le latrazioni sono espresse in Canne Dimand

Istituto Campana Osimo ®

Numero	Genere di Coltivazione	Superficie							
		Locale		Romana				Metrica	
		Canna	Piede	Pubbli	Coggio	Canova	Pied.	Tracolo	Conti
1	Casa, e Corti Colonica	78	57	=	=	2	=	57	1 09
2	Uga murata	6	93	=	=	=	=	06 93	= 10
3	Seminativo Vitato a fulignata	1055	22	=	7	=	05 22	15 22	
4	Seminativo Vitato a filoni	1930	57	1	4	3	15 57	27 55	
5	Simil	1984	26	1	3	=	34 26	28 62	
6	Stiollata	72	50	=	=	=	1 35 50	1 05	
Somma		5125	65	4	2	=	25 65	75 93	

Memoria

Il dicento Forno e' l'unico in cui sono state ritrovate tutte Terme ni vecchj; ne fu verificata la presenza a di 20.21. Marzo 1852

Istituto Campana Osimo ®

Dimali

Vincenzo Angelotti appreso la pre-
sente Confessione che a sito con-
quato per parte dell' Anno 1791
di D. Luigi Parlati appreso la pre-
sente confessione di lui.

*Possessione
al Bosso & Offagna
coltivata da
Frontini Antonio*

Catasto

Al Gallo Sez. VIII

1198	Seminativo	Tor	25 50	92 09
1199	Sim. Vitato		47	391 51
1200	Casa, e Corti Colonica		73	6 08
Somma		Tor	73 03	489 68

Scala Metrica nella proporzione di 1 a 1500



Corpo	Numeri	Genere di Coltivazione	Superficie											
			Locale		Romana		Metrica							
			Canna	M. Di.	P. Di.	Canna	M. Di.	P. Di.	Canna	M. Di.				
I	1	Casa, e Corti Colonia	31	20	=	=	21	20	=	48				
	2	Vicajo di spini	6	93	=	=	6	93	=	10				
	3	Se Sano di Olivi	158	66	=	=	52	16	=	2				
	4	Canneto	55	46	=	=	1	14	96	=	80			
	5	Prato	34	64	=	=	34	64	=	50				
	6	Seminativo	311	98	=	2	=	11	98	=	4	50		
	7	Sem. Vitato Olivato a p.l.	3636	55	=	3	=	36	55	=	52	99		
	8	Sipa vecchia di gruppo	55	28	=	=	55	28	=	48				
	9	Sipa nuova con Monghedi	273	01	=	1	3	15	51	=	4	01		
		Somma	4526	54	=	3	6	=	26	54	=	65	83	
II	1	Sem. Vit. Oliv. a p.loni	1148	57	=	7	2	23	57	=	18	73		
	2	Sipa vecchia	27	73	=	=	=	27	73	=	40			
	3	Simile con gruppo	36	74	=	=	=	36	74	=	53			
		Somma	1212	04	=	1	=	=	13	04	=	19	66	
Riassunto														
I			4526	54	=	3	6	=	26	54	=	65	83	
II			1212	04	=	1	=	=	13	04	=	19	66	
		Complessivo	5739	58	=	4	6	=	1	02	68	=	84	49

Memorie

Al di 4. Marzo non che al di 5. 6. 7. e 10 Aprile 1847 furono ristabiliti i Confini verso i Beni Simbaldi e Dittajuti, e vi furono piantati i nuovi termini che si vedono nel Vicario tipo delineato in color rosso



Catasto di S. Pietro Sig. IV

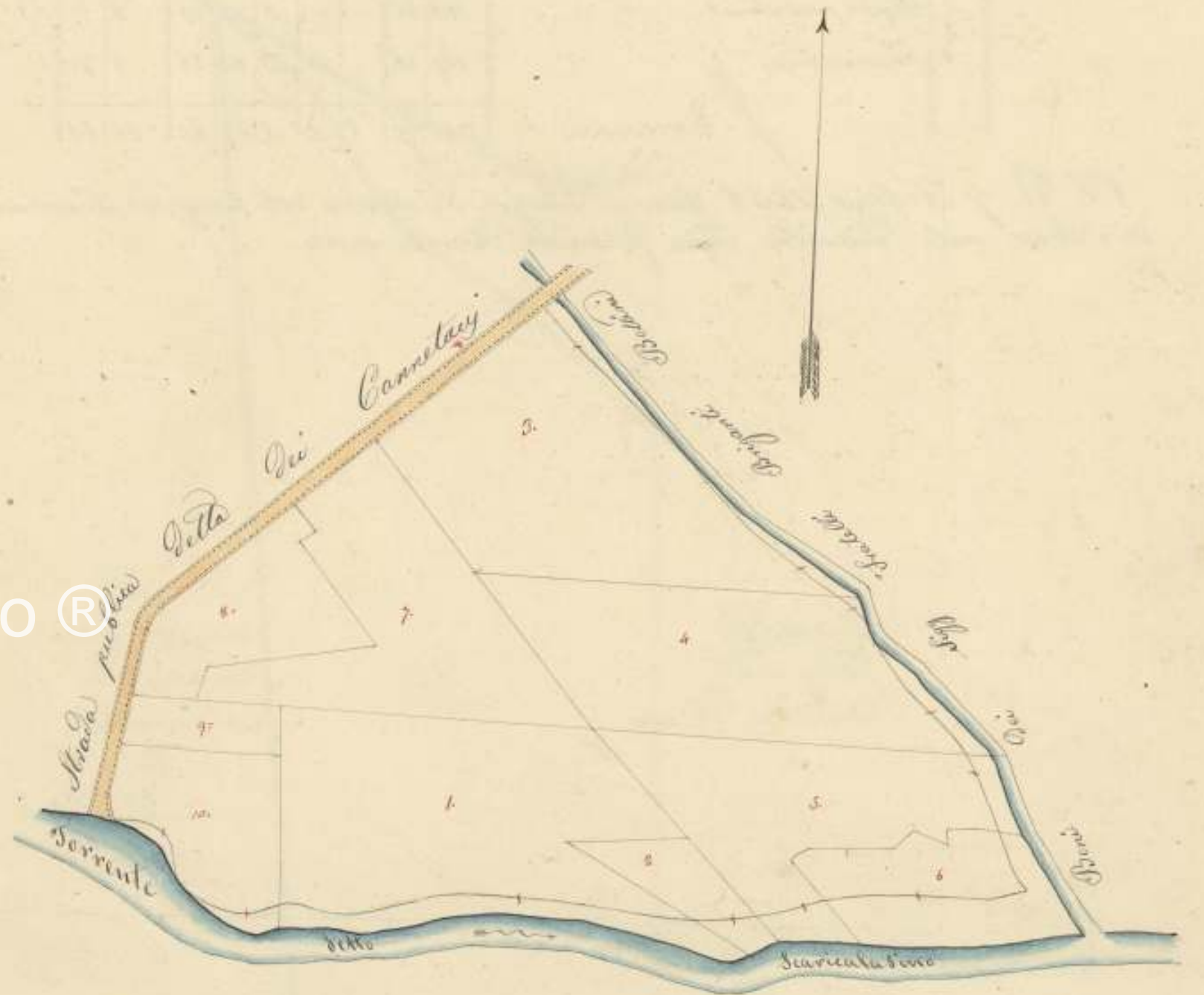
262	Sem. Vitato	Tav.	18	20	151	61
346	Simile		59	52	962	44
347	Casa, e Corti Colonia		1	18	19	08
348	Canneto		=	31	15	10
	Somma Tav.		79	71	1146	23

Le laterazioni sono espresse in Metrica

Numeri	Nome de Sigg ^z Plantatarij No ^o loco Rispettivo Contributo	Superficie									
		Locale		Domani				Metrica			
		Canna	Piede	Pavli	Coppa	Strombo	Canna	Piede	Stroma	Conti	
1	Sigg. Bellini Proprietarij liberi	302	28	=	2	=	02	28	4	36	
2	Subdetti contribuenti la metà dell'amm.	34	67	=	=	=	34	67	=	50	
3	Sigg. Bonv. & Sem. Scuaratari e s ^o	250	98	=	1	2	25	98	3	62	
4	Sigg. Agostinelli come sopra	246	82	=	1	2	21	82	3	56	
5	Sigg. Bonvenuto Scuaratari come s ^o	190	76	=	1	1	05	24	2	78	
6	Sigg. Fratelli Giulietti come sopra	85	97	=	=	=	2	10	97	1	24
7	Subdetti contribuenti il terzo	178	87	=	1	=	28	87	2	58	
8	Sigg. Fiorentini come sopra	91	52	=	=	=	2	16	52	1	32
9	Sigg. Giulietti come sopra	31	89	=	=	=	31	89	=	46	
10	Subdetti contribuenti la metà	85	27	=	=	=	2	10	27	1	23
Somma		1504	01		1	2	0	01	01	21	65

Memorie
La Pianta del Dicastero Fondo fu rilevata a di 16. 17. Febrajo 1852

Canneto
ai Cannetacci
appartenente al Beneficio di S. Vitaleano
goduto dagl' infrascritti
Plantatarii



Scala Metrica nella proporzione di 1. a 1500.

Catasto
No Gallo Sez. VIII

278	Canneto	Fuc	5	75	61	54	
279	Simile		16	80	275	69	
Somma			Fuc	20	55	337	23

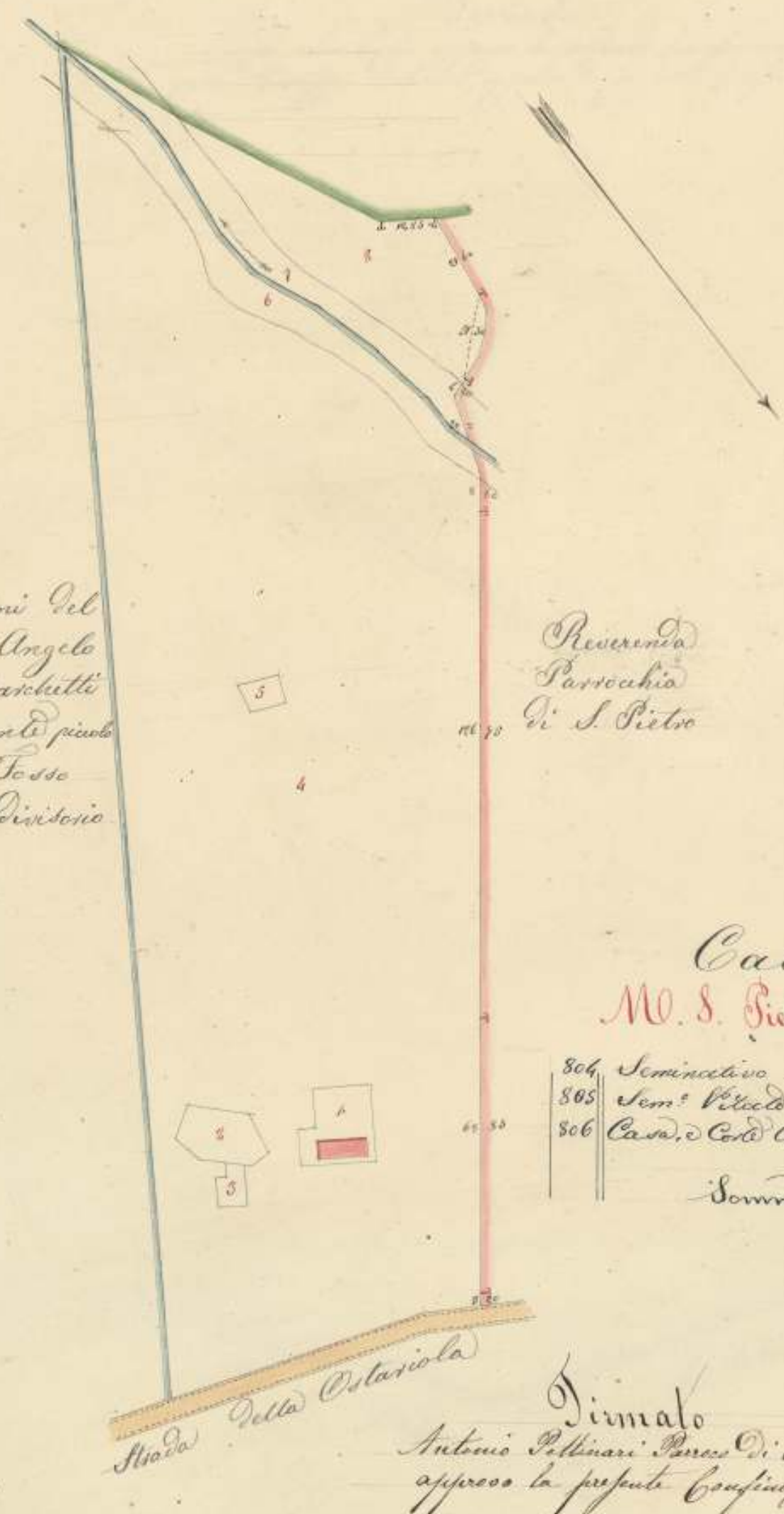
NB Il No^o appartiene al Collegio come Eng. Arata del Benef.^o
Bonanni vota il 666 di S. Vitaleano, e Legarolo

Numero	Genere di Cultivazione dei singoli Numeri	Superficie								
		Locale		Romano.				Metrica		
		Canna	Piede	Piede	Canna	Piede	Canna	Piede	Quadrato	Lineare
1	Casa, e Corti Colonia	20	30	-	-	-	20	30	-	30
2	Canneto	17	34	-	-	-	17	34	-	25
3	Postico	4	16	-	-	-	4	16	-	06
4	Seminativo Vitale a Filari	1543	31	1	2	1	05	31	22	26
5	Canneto	2	77	-	-	-	2	77	-	04
6	Ripa pasoliva	155	66	-	-	3	26	16	2	-
7	Seminativo	117	36	-	-	3	05	36	1	70
Somma		1844	90	1	4	1	07	40	26	61

Memoria
 Al di 9 Febrojo 1858 furono rimessi di nuovo li cinque Termini che
 si vedono nel Piano di Tipo marcata di color rosso

Istituto Campana Osimo

*Possezione
 all' Ostariola
 coltivata da
 Letromilli Domenico*



*Catasto
 M. S. Pietro Sez IV*

804	Seminativo	193	15	34
805	Sem. Vitale	23	75	336
806	Casa, e Corti Colonia	46	6	52
Somma Tot		261	14	358

Data Metrica nella proporzione di 1. a 1000

Memorie

Il detto Fondo già misurato, ed è levata la Mappa nei giorni
6. 7. 8. Febrajo 1852. I suoi Termini marcati di rosso verso i Beni Si-
mbaldi e Deltajusti furono piantati nel giorno 17 detto

7
Due Possessioni
in Contrada S. Stefano
la I^a appartenente al Beneficio di S. Vitiliano
è coltivata da *Donici Filippo* e la II^a da
Petronilli Giac.

Simali

*Paolo Simbaldi approvò la presente Confessione in. p.
C. Giuseppe Deltajusti approvò la presente Confessione in. p.*



Scala Metrica nella proporzione di 1 a 1500

Istituto Campana Osimo ®

Memorie

Il Dioniso Fondo già misurato, ond fu levata la *Mappa* nei giorni 6. 7. 8. Febrajo 1852. I suoi *Termini* marcati di rosso verso i *Beni* *Sinibaldi* e *Deltajusti* furono piantati nel giorno 17 detto

Colonia	Numeri	Genere di Coltivazione	Superficie								
			Locale		Romana				Metrica		
			Canna	Picci	Pa.lla	Cappe	Passo	Canne	Picci	Passo	Canne
I	1	Casa, e Corti Colonia	117	86	=	=	3	83	56	1	70
	2	Seminativo Vitato a Filoni	3327	59	2	6	=	27	59	48	14
	3	Canneto	25	65	=	=	=	25	65	=	27
	4	Simile	18	14	=	=	=	13	17	=	19
	5	Pelitte di Strada in Diguat	59	62	=	=	=	1	22	12	=
	6	Pascolo con Fonda publica	158	66	=	=	=	3	26	16	2
	7	Pascolo con Acuru	138	66	=	=	=	3	26	16	2
	8	Seminativo Vitato a Filoni	2662	31	2	1	2	37	31	38	40
	9	Simile	524	85	=	3	1	37	33	7	37
	10.11	Fonda, e Pastano di publico uso									
		<i>Somma</i>	7008	55	5	6	2	33	35	101	23
II	12	Casa, e Corti Colonia	69	33	=	=	1	31	83	1	=
	13	Corti	22	88	=	=	=	22	88	=	33
	14	Seminativo Vitato a Filoni	929	03	=	6	=	29	03	13	40
	15	Seminativo	1346	79	1	=	3	33	91	19	42
	<i>Somma</i>	2367	65	1	7	3	05	15	34	15	
III	<i>Riassunto</i>										
			7008	55	5	6	2	33	35	101	23
			2367	65	1	7	3	05	15	34	15
	<i>Complessivo</i>	9376	=	7	6	2	01	=	135	38	

Istituto Campana Osimo

Catasto
M^o Corno Ser. VII

I	367	Seminativo Vitato	46	62	265	73				
	368	Canneto	=	46	2	62				
	369	Casa, e Corti Colonia	=	42	2	39				
	370	Pascolo	=	15	=	14				
	371	Seminativo	=	6	56	13	58			
	372	Seminativo Vitato	X	13	34	59	91			
	373	Pascolo	X	5	58	6	53			
	374	Simile	X	=	14	=	11			
	375	Seminativo	X	14	04	24	57			
	376	Pascolo	X	=	86	=	101			
	376	Seminativo		8	55	12	19			
		<i>Somma</i>					102	02	388	73
II	362	Bosco da frutto	7	19	20	20				
	363	Canneto	=	58	6	38				
	364	Seminativo Vitato	24	41	281	69				
	365	Casa, e Corti Colonia	=	68	7	15				
	366	Stagno	=	05	=	58	32	82	315	97
		<i>Complessivo</i>					134	84	704	75

Superficie				Metrica	
Organi	Onze	Denari	Quanti	Tomoli	Centesimi
3	40	56		1	70
6	27	59		48	14
	75	65			37
	15	17			19
1	22	12			86
3	26	11		2	=
3	26	11		2	=
1	27	51		38	40
3	17	53		7	57
6 2 33 35				101 23	
1 51 53				1 =	
22 88				= 33	
6 29 03				13 40	
3 33 91				19 42	
7 3 05 15				34 15	
6 2 33 35				101 23	
7 3 05 15				34 15	
6 2 01 =				135 38	

65 73		
2 62		
2 39		
14		
13 53		
59 91		
6 53		
11		
24 57		
1 01		
12 19		
102 02	388 78	
20 80		
6 35		
31 69		
7 15		
53		
32 82	315 97	
134 84	704 75	

7

*Due Possessioni
in Contrada S. Stefano
la I appartenente al Beneficio di S. Vitiliano
è coltivata da Donni Filippo e la II da
Petromilli Giac.*

*Simati
Paolo Simati approvò la presente Confirmità m. p.
G. Giuseppe Simati approvò la presente Confirmità m. p.*



Scala Metrica nella proporzione di 1 a 1500

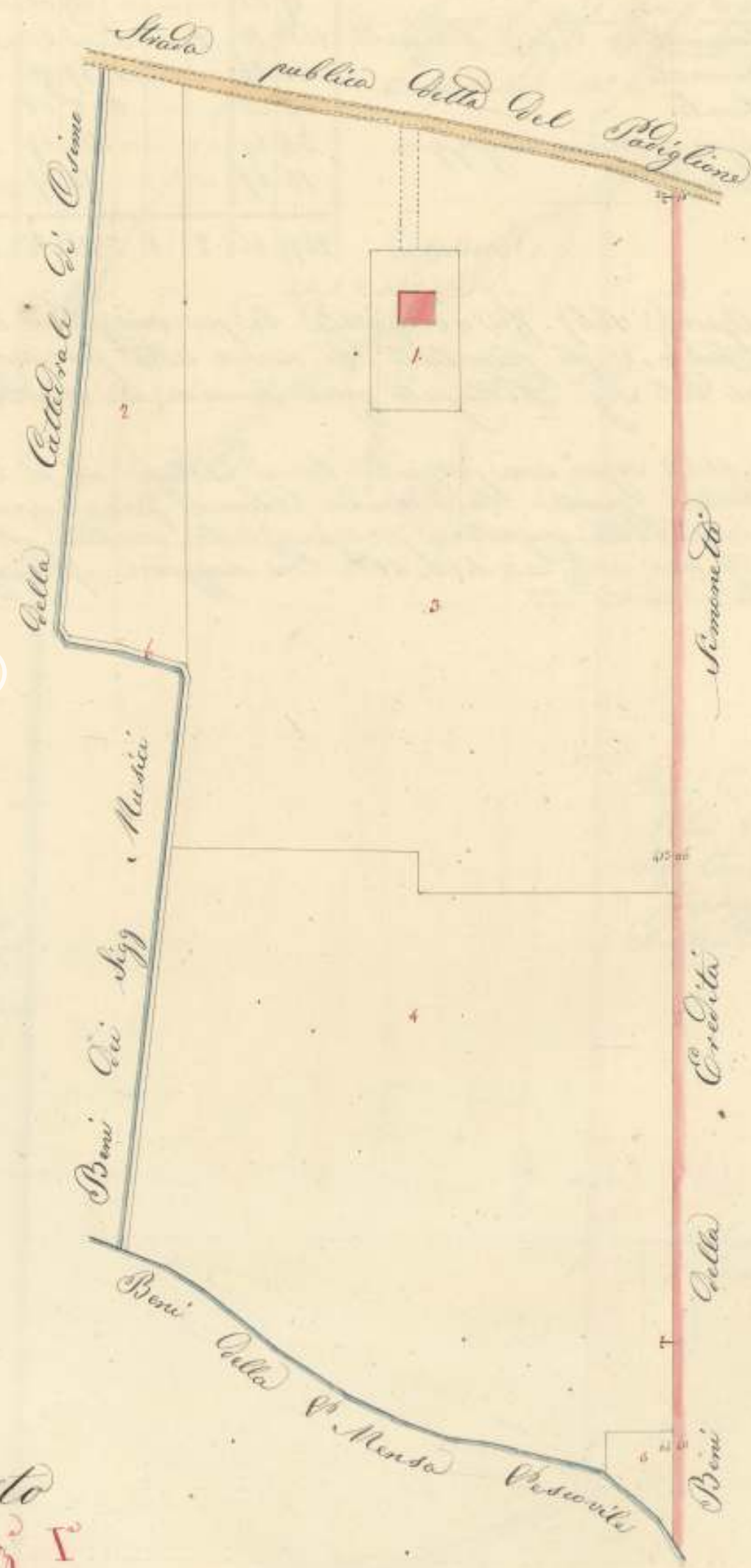
Numero	Genere di Coltivazione	Superficie								
		Locale		Romana				Metrica		
		Canna	Piede	Bulk	Coppa	Stroma	Canna	Piede	Stroma	Centia
1	Casa, e Corti Colonia	123	26	=	=	3	15	76	1	85
2	Seminativo	431	25	=	3	=	51	25	6	94
3	Seminativo Vitato a Fulignata	3044	04	2	4	1	11	54	43	97
4	Seminativo	2359	92	1	7	2	34	92	34	05
5	Canale	86	24	=	=	1	28	74	=	94
6	Argine, e Ripa di Fosse	113	51	=	=	3	31	01	2	07
Somma		6228	22	5	1	2	03	22	89	82

Memorie

Il Di 6 Giugno 1859 fu rilevato il riparto interno della coltivazione di questo Fondo sul quale era stata di fresco costruita la Casa Colonia, e vi era stata praticata la Pianta gione della Fulignata e di molti Mongel si via a campo sia a Spullera

Il Di 20 Gennaio 1860 fu rinvenuto il Termine prossimo alla strada, e fu piantato di nuovo l'altro Termine marcato di colà veduto ora la estremità inferiore del Confine Simonetti, perpendicolarmente a Luigi Barbalunga Fattore incaricato dal sig. Giovanni Amodei e Minni del sig. Simonetti; e tutto questo fu praticato perche le indagini fatte per rinvenire i Termini indicati nel Cabreo Simonetti, con l'assistenza del Notaio Luigi nell'anno 1856 risultarono infruttuose, secondo questo un Termine dovuto di stare sotto la strada Canale 1.000 m. 3.80; quindi doveva trovarsi un altro capo l'intervallo di Canale 93.25 ossia m. 354.35; Da ultimo ne seguiva altro alla distanza di Canale 29.92 ossia m. 113.81; dunque al Foss. passavano Canale 2. ossia m. 7.60

**Possezione
a Campocavallo
coltivata da
Principi Giovanni**



**Catasto
Cagliata sez. I**

139. Seminativo Tav. 86/71, 174/21

Scala Metrica nella proporzione di 1. a 2000

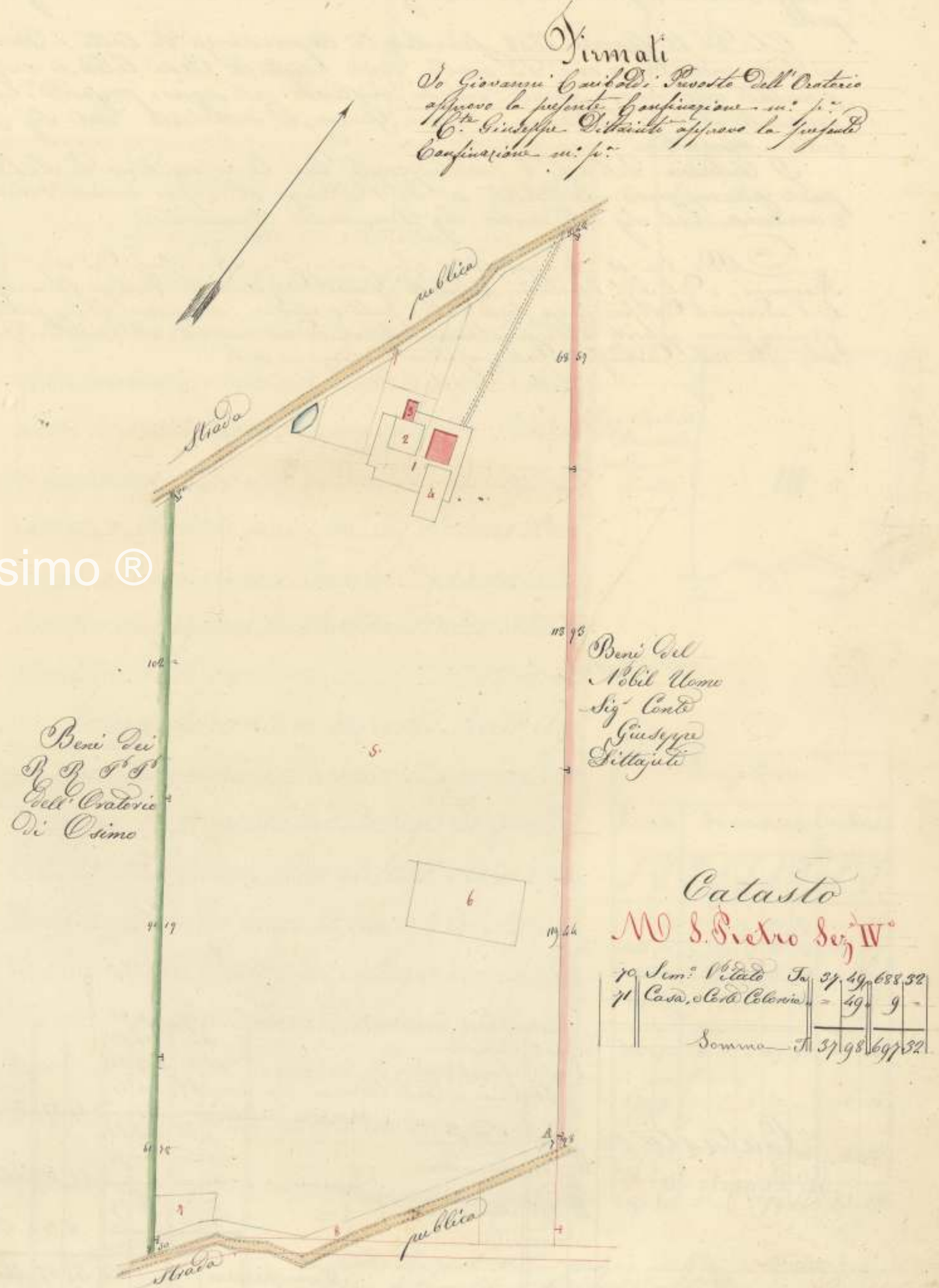
Numeri	Genere di Coltivazione	Superficie									
		Lomeli		Domani				Metrici			
		Canne	Picci	Stakke	Cappe	Domani	Canne	Picci	Stakke	Conte	
1	Casa, e Corta Colonia	35	36	=	=	=	35	36	=	51	
2	Ala murata	6	23	=	=	=	6	23	=	09	
3	Laguna, e Forno	2	03	=	=	=	2	03	=	03	
4	Corta	9	01	=	=	=	9	01	=	13	
5	Seminativo Vitale Olivato	2518	10	2	=	=	3	05	60	38	
6	Cammele	55	46	=	=	=	1	17	96	80	
7	Simile	2	08	=	=	=	0	2	08	03	
8	Sipa vecchia con greggio	34	67	=	=	=	34	67	=	50	
9	Simile	16	67	=	=	=	16	67	=	24	
Somma		2679	66	2	1	3	16	76		38	65

Memoria
 Il dì 15 Aprile 1847 fu verificata la presenza di tutti i Termini del Contorno Forno, e fu ricontato di nuovo alla presenza di Tommaso Scocchi Fattore del Sig. Ditta Juti quel Termino da di ved. notato in col. 10850 lett. A

All'anno 1833 seguì una permuta tra il Collegio ed il Conte Ditta Juti, in seguito della quale la Colonia fu acquistata dall'Espresso zamento G. nonchè della rispettiva porzione della vecchia strada ossia con tutto Tavo = 59 pari a 105, 41. Per maggiore spiegazione vedi la Planta Esatta a Costo 25

Istituto Campana Osimo ®

Possessione alla Croce del Monte coltivata da Urbani Pinciro



Pinciro
 Io Giovanni Contino, Possessore dell'Oratorio approv. la presente Confessione. m. p.
 G. Giuseppe Ditta Juti approv. la suddetta Confessione. m. p.

Beni di P. P. P. P. dell'Oratorio di Osimo

Beni del Nobile Uomo Sig. Conte Giuseppe Ditta Juti

Catasto
 M. S. Pietro Sig. IV°

70	Sim. Vitale	37	59	688	32
71	Casa, Corta Colonia	49	9		
Somma		37	98	697	32

Le coltivazioni sono espresse in Canne Romane

Memorie

Al di 8 Marzo 1841 furono ristabiliti i Termini verso i Beni Bartelloni

Al di 1 Marzo 1852, e quindi al di 10 dello stesso mese furono piantati i due Termini del N. 6 verso i Beni Baccarini presentati e con-
senzienti il sig. Cresto anche per parte del suo Fratello sig. Filadeo

Al di 3 Marzo suddetto furono piantati i Termini del N. 5 verso i sigg. Bellini, presentati, e consenzienti il loro Fratello Fiorenzo suo
pote

Al di 16 Aprile 1852 fu rilevata la presenza di tutti i Termini del primo Corpo cioè di quelle dove esiste la Casa Colata, e ne fu piantato uno nuovo quale vedesi distinto col segno presente, e con-
senziente il sig. Giovanni Nappi Genero, ed indicato dal sig. Ga-
briello Marrozzini

I Termini del N. 6 dalla parte del Conservatorio di S. Leo-
pardo furono pure ristabiliti al di 1 Marzo 1852 per commissione
e consenso del sig. Ministro sig. Benvenuto Pecanardi

Al di 8 e 10 Maggio 1869 alla presenza e col consenso dei sigg. Cresto
Baccarini, e del sig. Benvenuto Pecanardi fatto dal Seminario Collegio per distinguer-
te l'andamento del più lungo tratto della pubblica strada che separa le loro posses-
sioni, e vi furono apposti tutti quei termini che si vedono marcati nel disegno tipo in
color rosso, colla distinzione della rispettiva distanza in metri

Catasto
M. Vagolo Sez. X^a

			19	132		
151	Terzo naturale	Tav	19	132		
152	Canneto		14	1638		
I	Sem. Vitato		1625	23351		
156	Casa e Corti Colonia		29	417		
	Somma				1787	25538
267	Sem. Vitato		780	11521		
II	Seminativo		430	5078	1210	16599
	Somma				410	4309
III	Seminativo		410	4309		
	Somma					
	Complessivo				33407	46446

Possezione
a Giovanni
coltivata da
Kannolo Vincenzo



Governo Pontificio
Delegazione di Ancona
Giorno 8 Marzo 1841

Col secondo Corpo della Possezione, che il Venerabile Seminario, e Nobile Collegio di questa Città tiene in questo Territorio in Contrada Paradisa confinano, a Levante i Beni del sig. Cresto Baccarini, a Ponente quelli del sig. Antonio Baccarini, a S. Montana i Beni del sig. Camillo Bellini; ed a Mezzogiorno la Pubblica Strada detta del Paradiso, salvi ecc.

In oggi, chiamato io sottoscritto Perito Agrimensore Approvato a riconoscere il Confine, che distingue la proprietà del Collegio da quella del sig. Bartelloni, sono acceduto personalmente sulla faccia del luogo in concorso del sig. Carlo Paccarocchi Fratello del Collegio, non che del sig. Antonio Bartelloni stesso venuto personalmente per sua parte, e quivi ho rinvenuto, che a capo di detto Confine vi era un solo termine



		Superficie			
Locale		Domana		Metrica	
Canoni	R. 2.	Canoni	R. 2.	Canoni	R. 2.
31	89	-	-	31	89
1165	01	-	7	3	03
48	53	-	-	1	11
76	26	-	-	2	01
1821	70	1	0	3	09
850	-	-	5	2	25
327	94	-	-	2	27
2499	64	2	-	2	24



Dirimati
Bellini Briganti Bellini anche a nome di miei Fratelli approvati in p.
Benvenuto Pecanardi. Anzi del sig. di S. Leopardo approvato in p.
Cresto Baccarini anche a nome di miei fratelli approvati in p.
Antonio Bartelloni approvato in p. Antonio Paccarocchi anche a nome
di miei fratelli approvati in p. Fabrizio Maggolini approvato in p.

Numero	Genere di Coltivazione	Superficie								
		Locale		Demanda				Metrica		
		Canna	Piedi	Palme	Ughe	Stovoni	Canna	Piedi	Stovoni	Centi
1	Casa, e Corti Colonia	64	75	=	=	1	27	25	=	92
2	Sem. Vitato Olivato	3389	49	3	1	3	26	99	56	12
3	Canneto	28	80	=	=	=	23	80	=	42
4	Pascolo con garofai	144	=	=	=	3	31	50	=	206
		4127	04	3	3	2	02	04	59	52

Monnaie
 Il di 23, 24, 25, 26 febbrajo 1847, ed 8 Marzo del medesimo Anno furono ristabiliti tutti i Termini verso i Beni Paucapochi, e verso quelli del V. Monastero di S. Nicola.
 Il di 18, 19 Aprile 1847 fu rettificata mediante permuta il Confine Paucapochi che prima era costituito dalla linea punteggiata

Istituto Campana Osimo ®

Possezione alla Sbrozzola coltivata da Petromilli Antonio

Scala Metrica alla proporzione di 1 a 1500



Catasto M. Vagolo Sez. X

639	Pascolo	109	254
640	Sem. Olivato	1010	18257
649	Sem. Olivato	177	2255
650	Seminativo	177	1072
651	Canneto	52	408
652	Sem. Vitato	347	3675
653	Sem. Olivato	1850	23569
654	Sem. Vitato	717	5578
655	Casa, e Corti Colonia	45	573
657	Pascolo	31	54
1299	Seminativo Olivato	2	1202
1301	Seminativo	121	440
1303	Pascolo	14	41
1304	Seminativo	02	05
1305	Prato naturale	13	110
Somma		5439	57493

Strada pubblica all' Abbadia Orimali
 Celestino Marchetti Cavano Dal Terminio
 appreso in p. Francesco Paucapochi appreso
 Pascale Paucapochi Paucapochi appreso in p.
 Maria Traversa Coloni Appreso appreso.

Numero	Genere di Coltivazione	Superficie								
		Locale		Romana				Metrica		
		Canna	Picci	Miglia	Organi	Bassa	Canna	Picci	Canale	Conti
1	Casa, e Corti Colonia	40	21	-	-	1	02	77	-	58
2	Seminativo (Vite e Fileni)	1608	48	1	2	2	33	43	23	40
3	Seminativo	611	50	-	4	-	11	50	5	32
4	Pascolo	137	19	-	1	-	37	19	2	70

A di 2 Decem
 Strada vicinale tra
 Spalazzi
 A di 22.25
 i Beni Pirella, e
 qui cinque ch'vi

Istituto Campana Osimo®

Possessione
 a S. Salerniano
 coltivata da
 Carletti Luigi

Scala Metrica nella proporzione di 1 a 1500.



Firmati
 Alessandro Spalazzi approv. la pref. pref. p. p.
 Francesco Pacifico Compagnone approv. la pref.
 approv. con. p. p.
 Antonio Nibaudi scriv. di comm. p. p. testimoni alla
 proc. m. p.

	1547	1509
977 Sem. Vite	25	150
978 Casa, e Corti Colonia	14	90
979 Seminativo	430	1023
980 Pascolo	265	510
1069 Simile	422	494
Somma	1396	1705

Censo	Numero	Genere di Coltivazione	Superficie									
			Locale		Romana				Metrica			
			Canna	Piast.	Piast.	Canna	Piast.	Canna	Piast.			
I	1	Casa, e Corti Colonia	57	54	=	=	1	20	04	=	53	
	2	Corte	16	64	=	=	=	16	64	=	24	
	3	Prato con puzzo	367	45	=	2	1	29	95	=	5	
	4	Seminativo Olivato	452	04	=	3	=	08	04	=	6	
	5	Seminativo Vitato a Filoni	2525	70	=	2	2	3	16	20	40	
	6	Seminativo Olivato	1982	36	=	1	5	=	32	86	28	
	7	Seminativo	1532	90	=	1	2	0	32	90	22	
	8	Canneto	15	87	=	=	=	=	15	87	=	20
	9	Postine di Olivi	19	41	=	=	=	=	19	41	=	23
		Somma	7271	41	=	6	=	1	33	91	104	
II	10	Prato	138	66	=	=	3	26	16	=	2	
	11	Canneto	65	87	=	=	1	28	37	=	95	
	12	Seminativo	308	52	=	2	=	08	52	=	4	
	13	Canneto	69	33	=	=	1	31	83	=	1	
	14	Prato pascoliva	110	90	=	=	2	35	93	=	1	
15	Seminativo	998	56	=	6	2	23	36	=	14		
		Somma	1691	67	=	1	3	1	06	17	24	
Riassunto												
II			7271	41	=	6	=	1	33	91	104	
			1691	67	=	1	3	1	06	17	24	
Complessi			8963	08	=	7	3	3	=	58	129	

Memorie

Il di 22, 23 Maggio 1847 furono riconosciuti i Termini del Censo maggiore verso i Beni Leporini, e vi furono piantati i nuovi Termini che si vedono notati di color rosso.

Il di 22 Novembre 1853 ritrovai, e misi a nudo il Termine A che in occasione dell'altoramento di alcuna quercia per parte del Collegio era stato coperto di terra, e aveva già dato luogo a clamorose quistioni.

I Termini del minor Censo verso i Beni della Sig.^a Maria Bindi furono riconosciuti il di 10 Novembre 1847.



Catasto
M. Gallo Sig. VIII

403	Seminativo	20	50	123	54
404	Sem. Olivato	36	60	509	47
405	Sem. Vitato	32	=	340	48
406	Simile	6	50	100	23
407	Prato naturale	1	79	12	48
408	Casa, e Corti Colonia	2	20	30	62
	Somma	108	89	1121	82

Memorio

A di 11 Ottobre 1847 furono rimessi tut-
ti i Termini, presenti, e consententi Sai-
mondo Pappini Beneficiario, e Paolo Mannelli
Affittuario

A di 3 Ottobre 1859 fu riconosciuta la
vella Terminazione alla presenza di Domenico
Lippi Padre del Chiesito Giuseppe attuale Be-
neficiario

Memorio

A di 11 Ottobre 1847 furono rimessi tutti i Termini, presenti, e consententi Paimonico Pappini Beneficiario, e Paolo Minnelli Appaltuario
 A di 9 Ottobre 1859 fu riconosciuta la detta Terminatione alla presenza di Domenico Lippi Padre del Chierico Giuseppe attuale Beneficiario

Possessione a S. Stefano coltivata da Ragnini Pasquale

Data Metrica sulla popolazione di 1. a 1500



Dimitale
 Io Giuseppe Lippi approvò la presente Confirazione in: 1859

Istituto Campana Osimo ®

Numeri	Genere di Coltivazione	Superficie								
		Locale		Romana				Metrica		
		Canna	Stia	Stia	Stia	Canna	Stia	Stia	Centi	
1	Casa, e Cort. Colonia	12	43	=	=	=	12	43	=	13
2	Sem. Vitato a Filoni	730	75	=	4	3	18	25	=	10 54
3	Canneto	13	57	=	=	=	13	57	=	20
Somma		755	10	=	5	=	27	10	=	10 92

Catasto
Al Gallo Sez VIII

1859	Sem. Vitato	730	75	10	60	79	50
1890	Casa, e Cort. Colonia	=	03	=	=	=	22
Somma		730	78	10	63	79	72

Memorie

A di 29 Novembre 1847 furono piantati tutti i Termini nuovi alla porzione di alcuni Canonici del Capitolo di Castelfidardo, e col concorso, e commissione anche del sig. Aurelio Santini



Apprezzamento a Campocavallo di Rubbia 1.5.2.03.33 ossia Tav. 29.26 coltivata da Brandoni Pasquale

Catasto

S. Agostino sez. III di Castelfidardo

300. Seminaturo - - - - - Tav. 30.20 p. 816.42



Firmato
Il D. Aurelio Santini Rettore del Benef. di S. Giovanni Evangelista
approvo la presente Congiunzione - in: p.

Scala Metrica nella proporzione di 1 a 1500

Numeri	Genere di Coltivazione	Superficie								
		Locale		Romana				Metrica		
		Canna	Piedi	Piedi	Piedi	Piedi	Piedi	Quadrati	Centesimi	
1	Casa, e Corte Colonia	94	29	=	=	2	19	29	1	36
2	Seminativo Vitato	2434	81	2	=	2	09	31	35	84
3	Prato	516	52	=	3	1	29	08	7	65
4	Seminativo	3166	34	2	5	=	16	34	45	64
5	Canale	7	62	=	=	=	7	62	=	11
6	Simile	14	56	=	=	=	14	56	=	21
7	Ripa Padolina	65	79	=	=	1	26	29	=	91
Somma		6349	93	5	2	1	10	43	91	56

Memorie

Il Di 10 Settembre 1859 fu riconosciuto il Confine verso i Beni Luzzi, e verso quelli del Nuovo Capitolo; fu constatato che il fondo di sotto presso quel Confine è tutto di libera proprietà del Collegio. Furono pure piantati di nuovo tutti i Termini verso i Beni del Sig. Conte Buttari presente, e consentendo Giovanni Camilletti suo Fratello ed incaricato.

**Catasto
Aspido Sez IX**

379	Seminativo Vitato	Fav	53	66	582	65
380	Casa, e Corte Colonia		1	21	20	08
381	Prato		=	49	1	14
382	Seminativo		1	76	18	50
383	Simile		5	27	55	39
384	Prato naturale		8	66	95	95
386	Seminativo		37	60	457	22
Somma			F.	88	632	3090

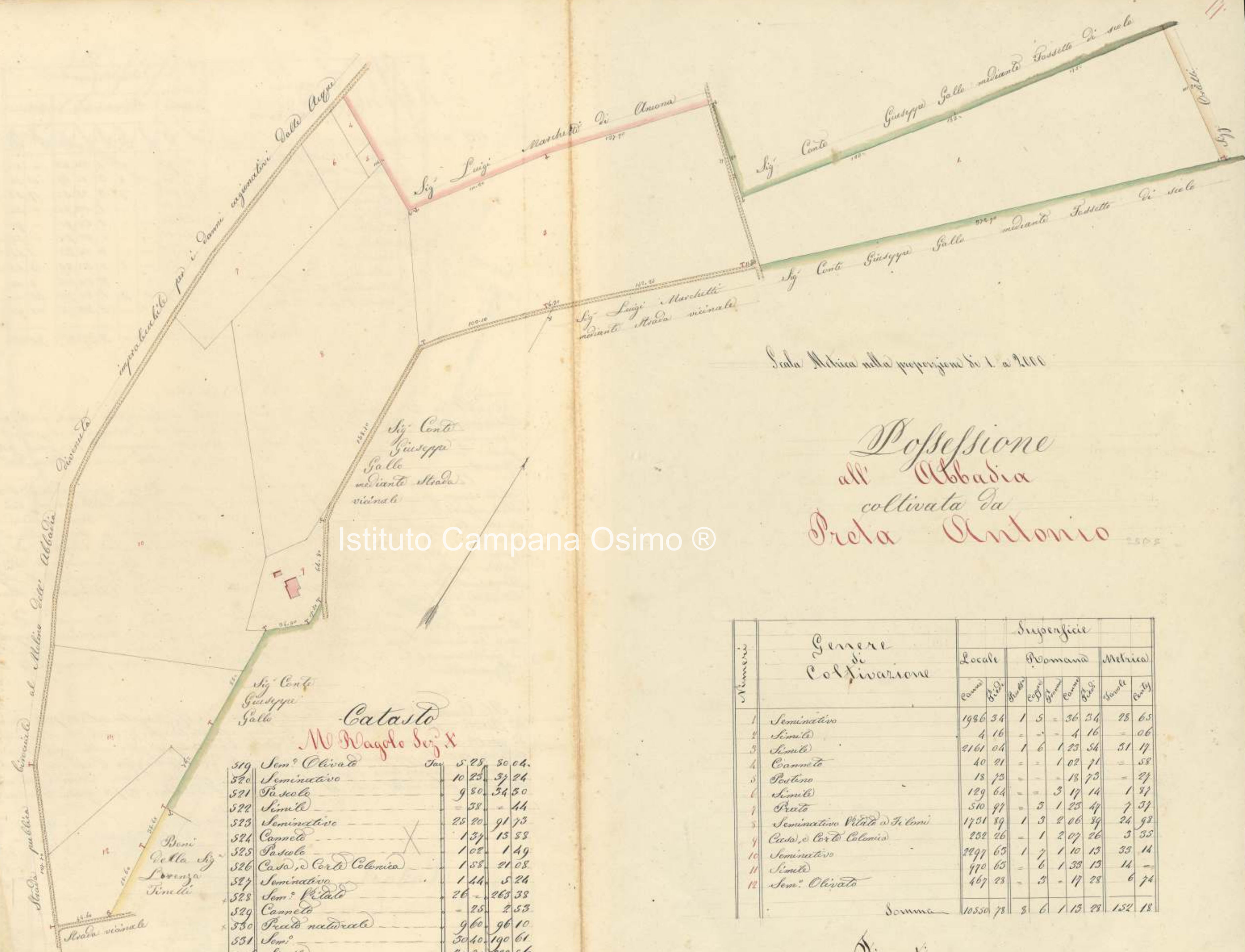
**Possezione in Contrada Dombenardo
coltivata da Pesaresi Angelo**

Scala Metrica nella proporzione di 1 a 1000



Memorie

Al dì 21. 22. 24 Settembre 1889 furono riconosciuti tutti i Permini
del Vicinato Fondo verso i Beni Cröllli, Marchetti, Gallo, e Sinelli,
e furono piantati di nuovo tutti quelli che si vedono marcati di color
rosso



Scala Metrica nella proporzione di 1. a 2000

Possessione
all' Abbadia
coltivata da
Prete Antonio

Istituto Campana Osimo ®

Catasto
M. Magolo Sez. X

519	Sem. Olivato	Jan	5 25	30 04.
520	Seminativo		10 25	37 24
521	Pastale		9 80	34 30
522	Simile		38	44
523	Seminativo		25 20	91 73
524	Canneto		1 37	13 58
525	Pastale		1 02	1 49
526	Casa, d. Cort. Colonia		1 88	21 08
527	Seminativo		1 44	5 24
528	Sem. Vitale		26	263 38
529	Canneto		25	2 53
530	Prato naturale		9 60	96 10
531	Sem.		30 40	190 61
916	Simile		30 80	333 56
Somma			157 35	1171 62

Numeri	Genere di Coltivazione	Superficie							
		Locale		Romana				Metrica	
		Canoni	Stadi	Braccia	Organi	Stammi	Canoni	Stadi	Stammi
1	Seminativo	1986	34	1	5	36	24	28	65
2	Simile	4	16	-	-	4	16	-	06
3	Simile	2161	04	1	6	1 25	54	31	17
4	Canneto	40	21	-	-	1 02	71	-	58
5	Portino	18	70	-	-	18	70	-	27
6	Simile	129	64	-	-	3 17	14	1	47
7	Prato	510	97	-	-	3 1 25	47	7	37
8	Seminativo Vitale d. Feloni	1731	89	1	3	2 06	39	24	93
9	Casa, d. Cort. Colonia	252	26	-	-	2 07	26	3	35
10	Seminativo	2097	63	1	7	1 10	13	33	14
11	Simile	970	63	-	-	6 1 33	13	14	-
12	Sem. Olivato	467	23	-	-	3	17	28	6 74
Somma		10550	78	3	6	1 13	28	152	18

Giurati
D. Schilli Ostelli approvò la presente Confessione in: p.
Giuseppe Gallo approvò come sopra in: p.
Sig. Conte Giuseppe Gallo approvò come sopra in: p.
Luigi Marchetti approvò come sopra in: p.

Numeri	Genere di Coltivazione	Superficie								
		Locale		Romana				Metrica		
		Canna	Stia	Stia	Coppo	Braccia	Canna	Stia	Uncia	Linea
1	Casa, e Corti Colonia	58	95	=	=	1	21	43	=	85
2	Semin. Olivato	127	97	=	4	3	15	47	10	50
3	Seminat. Vit. a Filoni	1198	05	=	7	3	35	55	17	28
4	Canneto	40	21	=	=	1	02	71	=	58
5	Ortaglia	62	40	=	=	1	24	90	=	90
6	Canneto	40	21	=	=	1	02	71	=	58
7	Ortaglia	99	83	=	=	2	26	83	1	44
8	Simiti	218	39	=	1	1	30	39	3	15
9	Simiti con Fonti perenne	79	06	=	=	2	04	06	1	14
10	Seminat. Olivato	1109	29	=	7	1	21	79	16	=
11	Semin. Vit. a Filoni	1311	04	1	=	2	36	04	18	91
Somma		4945	53	4	=	3	32	83	71	55

Memorie

Al di 31 Agosto 1859 fu riconosciuto il Confine verso i Beni dei Signi Bellini, e fu stabilito dovessi piantare un nuovo Termine nel punto A proposto e consentente il Geometra Sig. Luigi Beletti incaricato da quei Signori; fu pure constatata la presenza di tre vecchi Termini verso i Beni del Fratelli Janosi.

A di 26 Settembre successivo, non che a di 27, e quindi a di 6 Ottobre dello stesso anno furono ristabiliti e piantati di nuovo tutti i Termini tra i Beni delle Spedali, e quelli del Collegio verso il Confine di Tramontana convenendo si che la soppressa Strada birocuale rimanesse dritta a metà tra i due luoghi, e la Strada pedonale pure che trovasi sul Confine di Ponente, e sopra la Strada del Coppo propriamente detta, fu riconosciuto trovarsi nel fondo della Proprietà del Ven. Capitolo, presenzia la Quarazione il Sig. Cristoforo Bonarini Ministro dello Spedale, non che il Sig. Clemente Marchetti Fattore del Collegio.

A di 23 Dicembre 1859 furono ristabiliti i Termini col Sig. Giorgio, convenendosi che la pubblica Strada birocuale soppressa nel caso di doversi ripristinare debba riprendersi a carico comune dei due Termini condominanti. Fu presente per il Sig. Giorgio il suo Genitore Sig. Achille Quaratasi.

Il Canneto B descritto nella Mappa di M. Ragolo col n. 738 da si intendi di Tavola 9, 76 in Estimo e 9, 98 trovasi alla distanza di circa 80 Metri all' Ovest di questo Fondo nella parte bassa della Valle; lo si gode colla qualifica di Plan. Italiana dalla Cappellania di jurisdictione della Famiglia Crispi, ed il Collegio di cui e il Proprietario diretto percipisce il quarto della Canna; la sua vera Superficie misurata a di 11 Giugno 1860 e di Tav. 9, 72 ossia Provenuta 1.12.42

Catasto
M. Ragolo Sez. X

B	Descrizione	Tav.	9, 76	9, 98
738	Seminativo	=	85	14 25
756	Casa, e Corti Colonia	=	10 05	163 44
757	Semin. Olivato	=	2 57	27 99
758	Seminativo	=	7 28	95 59
759	Simiti	=	09	1 18
760	Fontanella	=	4 68	58 27
761	Seminativo	=	3 40	140 70
762	Semin. Olivato	=	12 43	244 75
763	Semin. Vitato	=	5 95	126 91
764	Canneto	=	1	17 47
765	Semin. Vitato	=	10 80	179 94
766	Terzo naturale	=	1 63	20 20
767	Casa di 1.º qto	=	03	39
Somma		T	68 82	1103 06

Numero	Genere di Coltivazione	Superficie							
		Locale		Romana				Metrica	
		Canna	Stajo	Canna	Stajo	Canna	Stajo	Canna	Stajo
1	Casa, e Corti Colonia	58	93	=	1	21	43	=	85
2	Semin. Olivato	197	97	=	4	3	15	47	10
3	Seminat. Viti a Filoni	1198	65	=	7	3	35	55	17
4	Cammele	40	21	=	1	02	71	=	58
5	Ortaglia	62	40	=	1	24	90	=	90
6	Cammele	40	21	=	1	02	71	=	58
7	Ortaglia	99	83	=	2	24	83	=	144
8	Sistole	218	39	=	1	1	30	89	3
9	Sem. con Fonti perenne	79	06	=	2	04	06	=	14
10	Seminat. Olivato	1169	39	=	7	1	21	79	16
11	Sem. Viti a Filoni	1311	04	=	1	2	36	04	18
Somma		4945	33	=	4	3	32	83	71

Memorie

Al di 31 Agosto 1859 fu convenuto il Confine verso i Beni dei Sigg. Bellini, e fu stabilito doverci piantare un nuovo Termine nel punto A proposto e convenuto il Geometa Sig. Luigi Bellini incaricato da quei Signori; fu pure constatata la presenza di un vecchio Termine verso i Beni dei Fratelli Janesi.

A di 26 Settembre successivo, non che a di 27, e quindi a di 6 Ottobre dello stesso anno furono instabiliti, e piantati di nuovo tutti i Termini tra i Beni delle Spedale, e quelli del Collegio verso il Confine di Tramontana convenendo, si che la soppressa Strada bisviale rimanesse vivente a metà tra i due luoghi su; la Strada personale però che trovavasi sul Confine di detto Collegio, ossia la Strada del Coppo propriamente detta fu nuovamente trovata per andare sulla Proprietà del Ven. Capitolo; presenzia la Quazione il Sig. Cristoforo Ricarini, Ministro delle Spedale, non che il Sig. Clemente Marchetti, Fattore del Collegio.


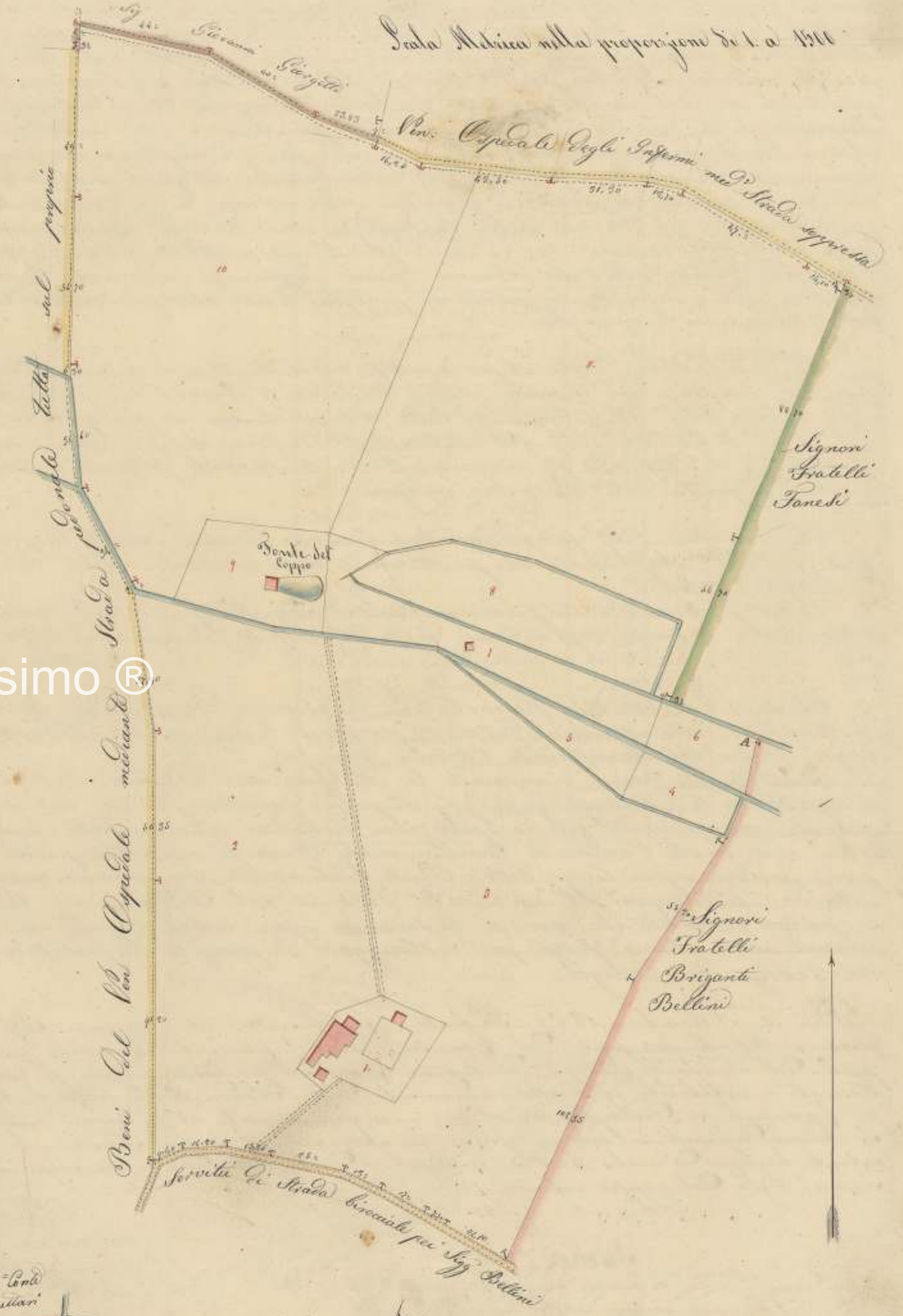
A di 23 Dicembre 1859 furono instabiliti i Termini col Sig. Giorgio, convenendosi puramente che la pubblica Strada bisviale soppressa nel caso di doverci ripristinare debba riprendersi a carico comune di due Fori, e condominanti. Fu presente per il Sig. Giorgio il suo Genere Sig. Achille Spanalosi.

Il Cammele B descritto nella Mappa di M. Ragolo col n. 758 che si intende di Tavola 976 in Costimo 9.98 trovavasi alla distanza di circa 80 Metri all' Ovest di questo Fondo nella parte bassa della Valle, lo si gode colla qualifica di Plan. Colonia dalla Capitulazione di jussuriazione della Famiglia Corsi, ed il Collegio dove ne è il Proprietario diretto percepisce di guard. detta Canna; la sua vera superficie misurata a di 11 Giugno 1860 è di Tav. 9.72 ossia Provenuta 1.12.42

Catasto
M. Ragolo Sez. X

B	Descrizione	Tav.	Costimo
758	Seminativo	76	9.98
756	Casa, e Corti Colonia	85	14.25
757	Sem. Olivato	10.05	168.44
758	Seminativo	2.37	27.99
759	Sem. Olivato	7.28	95.59
760	Sem. Olivato	0.9	1.18
761	Seminativo	4.68	58.27
762	Sem. Olivato	8.40	140.70
763	Sem. Olivato	12.43	244.73
765	Sem. Olivato	8.95	126.91
922	Cammele	1	11.47
923	Sem. Olivato	10.30	179.94
925	Frute naturali	1.63	20.20
922	Casa di 1.º q.º	03	39
Somma		68.82	1103.06

Possezione di Coppo
coltivata dai Fratelli Janesi



Dimati
Giuseppe Fausi anche a nome di suoi fratelli appreso in: per Vincenzo Giuglietti per Giovanni mio Padre appreso la sua parte in: per Cristoforo Ricarini Ministro delle Spedale appreso la sua Confessione in: per

Memorie

Il di 2 Ottobre 1847 furono stabiliti tutti i punti dei Termini da rimettersi verso la Compagnia del S^{mo} Sacramento.

Il di 3 dello stesso mese furono inutilmente cercati i Termini vecchi verso la proprietà del Sig. Scota; non fu potuto trovarne che uno solo nel punto A; per tanto questi punti non che proposti in via di consultazione per ristabilirvi i nuovi Termini a tenore dell'investito possesso della Scota si dall'una che dall'altra parte non fu potuto ottenere che il consenso di piantarne uno nel punto B. Quello siccome è stravagante Uomo del Signor Leopardo Scota quando i miei suggerimenti favorivano i suoi interessi capiva benissimo, e se ne acquietava; quando poi gli riuscivano contrari non capiva più niente e dichiarava di voler ricorrere all'opera di altro P^{re}lato tanto si persuadeva che il pedice più grosso mangia il più piccolo, e su questo principio egli basava tutta la vertenza che il Collegio avesse usata a volere usurpare la di lui Proprietà. Un conflitto simile con tanto non poteva altro che stancare la mia sofferenza; onde e che dopo avergliene fatto i mentati rimproveri mi proclama di non voler più trattare con lui, e tralasciar la operazione.

Il di 5 Ottobre dello stesso anno fu riconosciuto e verificato il Confine, e la presenza dei Termini verso i Beni di S. Domoniciani, di S. Pappino e del Parrocchia di S. Bartolomeo che tutti si acquietarono al mio operato.

Il di 21 Ottobre 1847 fu verificato il Confine verso i Beni della Parrocchia di S. Stefano, e fu riconosciuto che lo Stradello pedonale è tutto di libera proprietà della Parrocchia medesima.

Il di 10 Aprile 1847 furono piantati i nuovi Termini verso la Compagnia del S^{mo} Sacramento nei punti che si erano convenuti a di 2 del precedente Ottobre.

Il di 7 Dicembre 1847 in concorso del Sig. Luigi Belli furono ristabiliti i Termini vecchi i Beni della P^{re}l. S. M. Salgiano di Oppano.

Il di 5 Ottobre 1859 fu constatata la presenza dei Termini verso il Beneficio della Madonna del latte preside e convezione Domonico Soggi Padre del Beneficiario Chierico Giuseppe.

Similmente furono rinnovate le indagini sul confine scota, e si ripresero le stravaganze del Sig. Leopardo; motivo per cui nel sopraddetto nuovamente quella operazione dichiarai apertamente che se a lui non basta l'animo di trovare vecchi Termini autentici, potrà pure portare sopra luogo tutti i Beni del mondo, che nessuno sarà valuto a distruggere l'investito possesso del Collegio, e che la sua mala fede giustamente che non si baseranno sopra solidi ragioni non avranno mai alcuna forza per distruggere la qualità di pacifico nel possesso del Collegio.


Il di 20 Settembre 1869 = Presenti e Consenzienti l'Ingegnere Sig. Giovanni Felicetti per parte del Comune, il Sig. Clemente Marchetti per parte del Seminario Collegio, ed Antonio Gandolini per conto proprio fu verificato e ristabilito il regolare andamento della Strada che passa tra le due Comuni di Castiglione col S. M. e si furono posti 17 termini come si vedono delineati in colore rosso e fu appesata al punto Strada la costante lunghezza di metri 4.00 e cominciata dalla base del gruppo Superiore fino al ciglio del gruppo inferiore.



- 1262 Canneto
 - 1263 Sem. Vitale
 - 1264 Casa, e Corte Colonica
 - 1265 Parocchia
 - 1266 Casa, e Corte Colonica
 - 1267 Canneto
 - 1268 Simile
 - 1296 Sem. Vitale
 - 1313 Casa di Villeggiatura
 - 1314 Parocchia
 - 1315 Seminativo
 - 1316 Sem. Vitale
- Somma

**Possezione
a S. Stefano
coltivata da
Curina Antonio**

Numeri	Genere di Coltivazione	Superficie									
		Locale		Domana		Metrica					
		Canna	Stak	Mis. M.	Pogg.	Canna	Stak	Travale	Cont.		
1	Casano, e Corte di Villeggi.	334	78	=	2	2	09	78	5	55	
2	Ripa pascoliva	145	59	=	=	3	33	09	2	10	
3	Prato	121	33	=	=	3	08	83	1	75	
4	Seminativo	18	03	=	=	=	18	03	=	26	
5	Sem. Vitale Olivato	327	12	=	5	2	02	12	11	93	
6	Ripa pascoliva	86	67	=	=	2	11	67	1	25	
7	Prato	117	36	=	=	3	05	36	1	70	
8	Simile	90	13	=	=	2	15	13	1	30	
9	Casa, e Corte Colonica	16	64	=	=	=	16	64	=	24	
10	Seminativo Olivato	316	14	=	2	=	16	14	4	56	
11	Canneto	67	26	=	=	1	29	26	=	97	
12	Simile	34	66	=	=	=	34	66	=	50	
13	Simile	52	69	=	=	1	15	19	=	76	
14	Prato	137	19	=	1	=	37	19	2	70	
15	Casa, e Corte Colonica	55	46	=	=	=	1	17	96	30	
16	Ripa Pascoliva	67	95	=	=	=	1	30	45	98	
17	Canneto	37	43	=	=	=	37	43	=	54	
18	Seminativo V. d. a. p.	614	30	=	5	=	3	32	30	88	63
19	Caccia di Tringhioli	22	19	=	=	=	22	19	=	32	
Somma		3793	92		7	2	2	13	92	126	84



Il di 20 Settembre 1869 = Presenti e Consenzienti l'Ingegnere Sig. Giovanni Felicetti per parte del Comune, il Sig. Clemente Marchetti per parte del Seminario Collegio, ed Antonio Gandolini per conto proprio fu verificato e ristabilito il regolare andamento della Strada che passa tra le due Comuni di Castiglione col S. M. e si furono posti 17 termini come si vedono delineati in colore rosso e fu appesata al punto Strada la costante lunghezza di metri 4.00 e cominciata dalla base del gruppo Superiore fino al ciglio del gruppo inferiore.

Somma

Handwritten notes on the left page, mostly illegible.

Numeri	Genere di Coltivazione	Superficie								
		Totale		Romana				Metrica		
		Canna	Piedi	Pasce	Stajo	Braccia	Canna	Piedi	Stajo	Braccia
1	Seminativo Vitato a Filoni	1074	62	=	7	=	24	62	15	50
2	Casa, e Corti Colonia	135	66	=	=	3	26	16	2	=
3	Seminativo Olivato	1494	08	1	1	3	31	58	21	55
4	Pipa Vitata	455	32	=	3	=	35	32	7	=
5	Pipa pascoliva	62	40	=	=	1	24	90	=	90
6	Simile	69	33	=	=	1	31	53	1	=
7	Sem. Vitato a Filoni	1053	53	=	7	=	05	53	15	20
8	Canneto	443	72	=	2	5	31	22	6	40
9	Seminativo	1357	27	1	4	=	37	27	26	50
Somma		6597	23	5	4	1	21	73	96	05

Memorie

Il di 11 Ottobre 1847 furono rinvenuti i due Terminii A. B. e fu rilevato il tipo del confine verso i Beni della Parrocchia, e verso quelli di Appolite

Il di 4 Ottobre 1849 fu ritrovato a molta profon- dità il Terminio C. e furono stabiliti tutti i punti verso la pubblica Strada in disuso

Istituto Campana Osimo ®

Catasto
M Gallo Sez. VIII

464	Canneto	To	=	83	6	22
465	Seminativo	6	=	37	62	
466	Pascolo	7	64	13	37	
467	Simile	1	93	2	52	
468	Sem. Olivato	26	30	297	97	
469	Pascolo	3	67	2	13	
470	Casa, e Corti Colonia	=	52	5	80	
471	Sem. Vitato	12	80	96	=	
503	Pascolo	1	32	1	93	
504	Sem. Olivato	7	15	42	97	
505	Sem. Vitato	6	76	51	53	
506	Seminativo	13	=	31	51	
507	Canneto	=	84	6	54	
Somma Tot		89	00	646	23	

Numeri	Genere di Coltivazione	Superficie										
		Locale		Romana				Metrica				
		Canna	Piedi	Paschi	Coppe	Stovoni	Canna	Piedi	Stabi	Conti		
1	Seminativo Vitato a Filoni	1074	62	=	7	=	24	62	18	50		
2	Casa, e Corti Colonia	138	66	=	=	=	3	26	16	2		
3	Seminativo Olivato	1694	08	=	1	=	3	31	58	21		
4	Sijia Altamura	485	52	=	3	=	35	52	7	=		
5	Sijia pascoliva	62	40	=	=	=	1	24	90	=		
6	Simile	69	33	=	=	=	1	31	53	1		
7	Sem. Vitato a Filoni	1053	53	=	7	=	03	53	15	20		
8	Canneto	443	72	=	2	=	5	31	22	6		
9	Seminativo	1807	27	=	1	=	4	=	37	27		
Somma		6692	23	=	5	=	4	1	21	73	96	05

Memorie

Al di 11 Ottobre 1847 furono rinvenuti i due Termine A. B. e fu rilevato il tipo del confine verso i Beni della Parrocchia, e verso quelli di Gypoliti.

Al di 4 Ottobre 1859 fu ritrovato a molta profon- dità il Termine C., e furono stabiliti tutti i punti verso la pubblica strada in corso.

Catasto
M Gallo Sez. VIII

464	Canneto	To	=	88	6	22
465	Seminativo	6	=	37	62	
466	Pascolo	7	64	15	37	
467	Simile	1	93	2	82	
468	Sem. Olivato	26	70	297	97	
469	Pascolo	3	67	2	13	
470	Casa, e Corti Colonia	-	52	5	80	
471	Sem. Vitato	12	80	96	-	
503	Pascolo	1	32	1	93	
504	Sem. Olivato	7	15	42	97	
505	Sem. Vitato	6	70	51	53	
506	Seminativo	13	-	51	51	
507	Canneto	-	84	6	54	
Somma Tot		89	00	646	23	

Data Metrica sulla proporzione di 1 a 100.



Istituto Campana Osimo ®

Memorie

Al di 5 Ottobre 1847 piantai i Termini verso i Beni dei RR. SS. Domenicani, presentando e consentendo il Padre P. Zagosta non che il loro fattore Domenico Piccioni.
 Al di 19 Ottobre 1858 piantai i Termini verso la Strada da capo a castata la vastissima delamazione del Confine verso Postico, non che la ripartizione del Termine verso i Domenicani che distava dal Fido di S. Paolo di 18 Maggio 1860 già rimesso l'ultimo sud. Termine presentando il Padre Padre Zagosta.

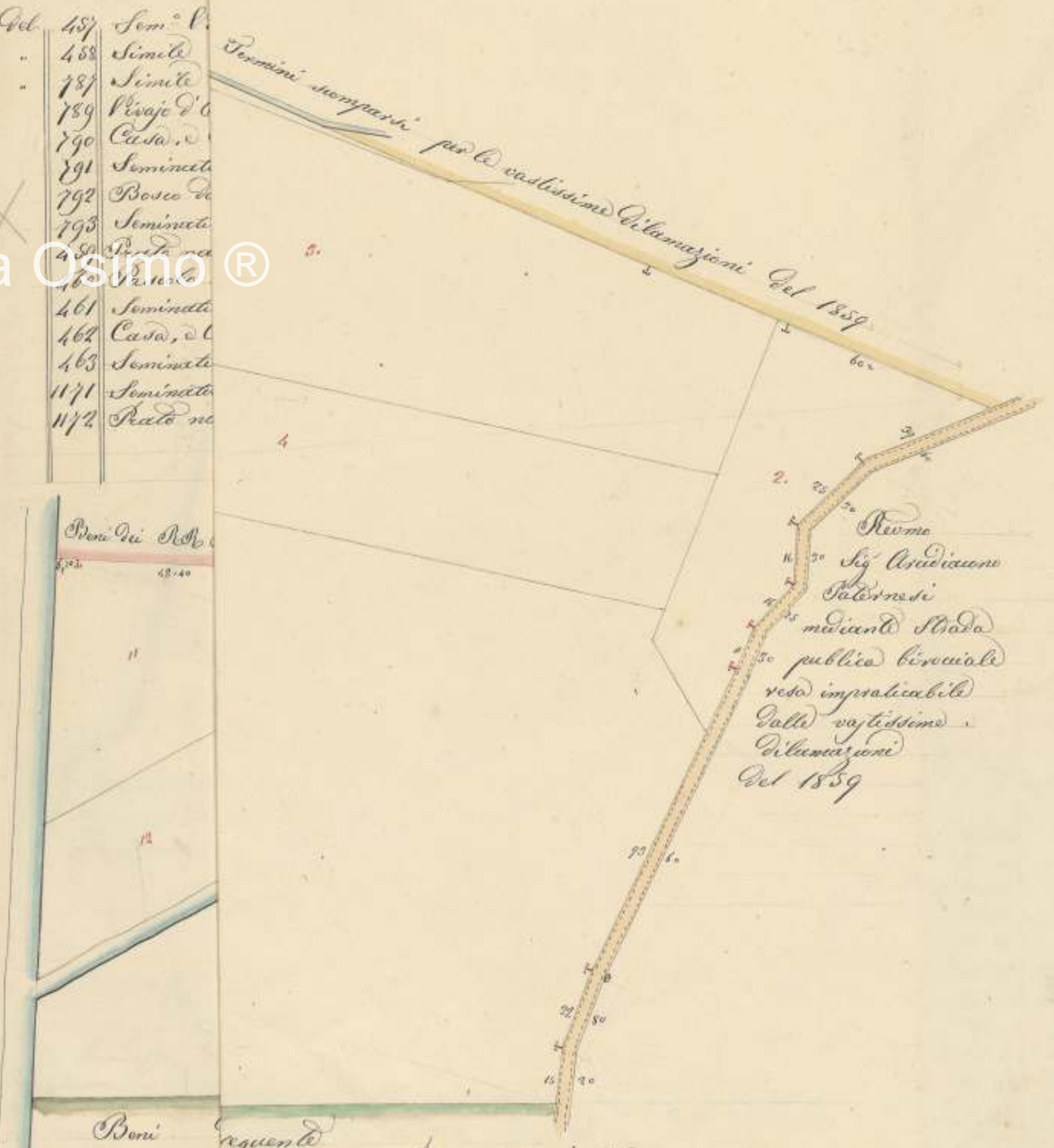
*Possezione
 a N. Gallo
 coltivata da
 Marziani Giuseppe*

Numero	
1	Casa, e l.
2	Pascolo
3	Silva
4	Seminata
5	Seminata
6	Sem. V.
7	Simile
8	Canale
9	Pipa
10	Seminata
11	Prato
12	Canale



Catasto

487	Sem. V.
488	Simile
489	Simile
490	Prato
491	Seminata
492	Bosco
493	Seminata
494	Prato
461	Seminata
462	Casa, e l.
463	Seminata
1171	Seminata
1172	Prato



Dirmati. De Francesco Arcidiacono Paternesi, approvato pref. Conf. in p.

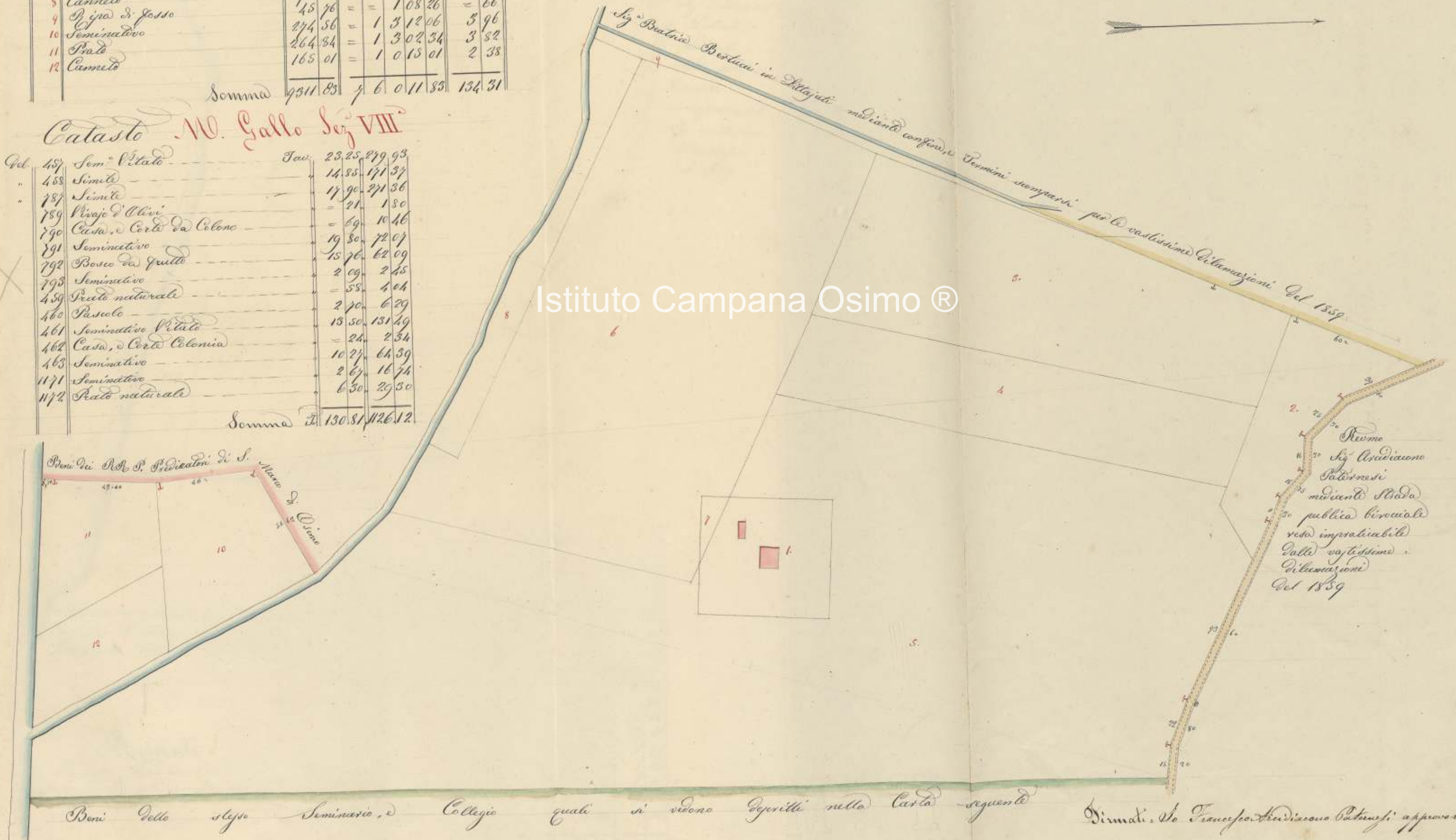
Istituto Campana Osimo®

*Possezione
a N. Gallo
coltivata da
Marriero Giuseppe*

Numero	Genere di Coltivazione	Superficie									
		Locale		Romano				Metrico			
		Cann.	Pic.	Stia.	Cogn.	Stia.	Cann.	Pic.	Stia.		
1	Casa, e Corti Colonia	224	63	=	1	1	37	13	3	24	
2	Pascolo	235	73	=	1	2	10	73	3	40	
3	Selva di alta fusta	869	40	=	5	3	06	70	12	54	
4	Seminativo	392	77	=	3	3	30	27	8	55	
5	Seminativo Olivato, e Vit.	4481	18	=	3	4	2	06	78	61	75
6	Sem. Vitato	2154	82	=	1	6	1	17	32	31	08
7	Simile	11	78	=	=	=	=	11	78	=	17
8	Canneto	191	35	=	1	1	03	85	2	76	
9	Pipa di Jesso	45	76	=	=	1	08	26	=	66	
10	Seminativo	274	56	=	1	3	12	06	3	96	
11	Pato	264	54	=	1	3	02	34	3	82	
12	Canneto	165	01	=	1	0	15	01	2	38	
Somma		9311	83	=	7	6	0	11	83	134	31

Catasto N. Gallo Sez VIII

Del	Genere	Fav.	23.25.279.93
457	Sem. Vitato	14.85	171.37
458	Simile	17.90	271.36
787	Simile	=	21.180
189	Pirajo d'Olivi	=	69.10.46
790	Casa, e Corti da Colon	19.80	72.07
791	Seminativo	15.76	62.09
792	Bosco da frutto	2.09	2.45
793	Seminativo	=	55.4.4
459	Pato naturale	2.70	6.29
460	Pascolo	13.50	131.29
461	Seminativo Vitato	=	24.2.34
462	Casa, e Corti Colonia	10.27	64.39
463	Seminativo	2.67	16.74
1171	Seminativo	6.30	29.30
1172	Pato naturale		
Somma		130.81	126.12



Istituto Campana Osimo ®


Boni delle dette Seminario, e Collegio quali si vedono segnati nella carta seguente firmati da Francesco Audiarone Patrucci approvato pref. Conf. mi. pi.

Scala Metrica nella proporzione di 1. a 1500

Memorie

Al di 19 Ottobre 1889 costatai la presenza di tutti i Termini verso i Beni Regii, e piantati i Termini nuovi verso la Strada una volta pubblica, e l'incendio in oggi quasi affatto scomparso che lo separa dal M. f. del Sig. Aniceto come, il qual Fondo presso il N. 2 della Piazza si era delimitato, uno ad occupare per intero lo stesso N. 2. Questo operato fu consentito ed approvato preventivamente anche dal Sig. Aniceto

Table with 10 empty rows and 2 columns.



Istituto Campana Osimo ®

P. N.

Scala Metrica nella proporzione di 1. a 1500

Possezione
a Montegallo
coltivata da
Polacco Giovanni

Beni dello Stato Seminare e Collegio Resenti nella Carta precedente a Colonia di Nazario Guggia



Revo
Sig. Arcivescovo
Paterni
mediante
Strada publica
biviale
resa inpartibile
Dalle vastissime
Cittamazioni
del 1859

Beni del Sig.
Raffaele Eggi

Istituto Campana Osimo ®

Catasto M. Gallo Sez VIII

		Fac.	152	16	17
451	Canneto				
452	Pivajo d'Olmi		74	1	37
453	Prato naturale		4	-	27 88
454	Seminativo		320	24	58
455	Canneto		161	19	38
456	Pivajo d'Olmi		57	6	86
457	Sem. Vitato		4608	551	44
458	Sem. Vitato		330	43	85
740	Casa, e Cort. Colonia		16	-	162
741	Sem. Vitato		186	18	84
742	Casa, e Cort. Colonia		05	-	31
787	Sem. Olivato		5135	778	47
787	Seminativo		91	5	71
788	Casa, e Cort. Colonia		109	16	52
1332	Seminativo		170	8	36
Somma Fac.			11861	1530	86

Dimali
Io Francesco Arcivescovo Paterni
approvo la presente Confirazione in p.

Numeri	Genere di Colivazione	Superficie								
		Locale	Romana		Metrica					
		Canni	Pedi	Stadde	Cyffo	Annun	Canni	Pedi	Stadde	Quaty
1	Casa, e Cort. Colonia	139	46	-	1	-	09	46	2	30
2	Prato	35	98	-	-	-	35	98	-	49
3	Seminativo Olivato	3510	56	2	6	-	10	56	47	75
4	Seminativo Vitato Olivato	304	56	-	2	-	04	56	4	39
5	Prato con Quercia	51	30	-	-	-	113	30	-	74
6	Seminativo	1439	23	1	1	3	26	73	21	48
7	Seminativo Vitato	2018	22	1	5	1	150	72	29	11
8	Canneto	137	97	-	-	-	3	25	47	1
9	Prato	103	16	-	-	-	2	35	16	1
10	Prato	151	14	-	-	-	01	14	2	15
11	Seminativo	246	18	-	1	2	21	12	3	56
12	Prato di piante diverse	176	79	-	1	-	26	79	2	55
Somma		8157	29	6	6	2	12	29	118	09

Memorie

Il dì 12 Gbr 1847 furono rintracciati i Termini verso i Beni del sig. Ottavio Bardegnani da appresso venduti al sig. Antonio Pascaui, e fu piantato di nuovo l'ultimo Termino dalla sua parte da si vede notato di color rosso

Il dì 21 Gennaio 1860 furono rintracciati i Termini verso i Beni - Simonetti e vi furono piantati di nuovo la sui Termini da si vedono notati di color rosso verso la sponda inferiore della Riviera Santa preposta, e consentita Luigi Barbalunga Follen incaricato dal sig. Giovanni Amodei Ministro di Reg. Simonetti

Sotto lo stesso giorno fu pure constatata la presenza dei Termini verso i Beni Pascaui coll'assistenza dello stesso sig. Proprietario in persona

Memorie

Al di 12 gher 1847 furono reintegrati i Termini verso i Beni del Sig. Ottavio Barduzzi da appresso venduti al Sig. Antonio Padacui, e fu piantato di nuovo l'ultimo Termino dalla sua parte da si ved' intato di color rosso

Al di 21 Genajo 1860 furono reintegrati i Termini verso i Beni - Simonetti e vi furono piantati di nuovo la sui Termini da si vedono notati di color rosso verso la estremità inferiore della Decima Santa proprià e contenzionata Luigi Barbalunga Fattore incaricato dal Sig. Giovanni Amodei Ministro dei Signi Simonetti

Sotto lo stesso giorno fu pure constatata la presenza dei Termini verso i Beni Padacui coll'assistenza dello stesso Sig. Progettioni in persona

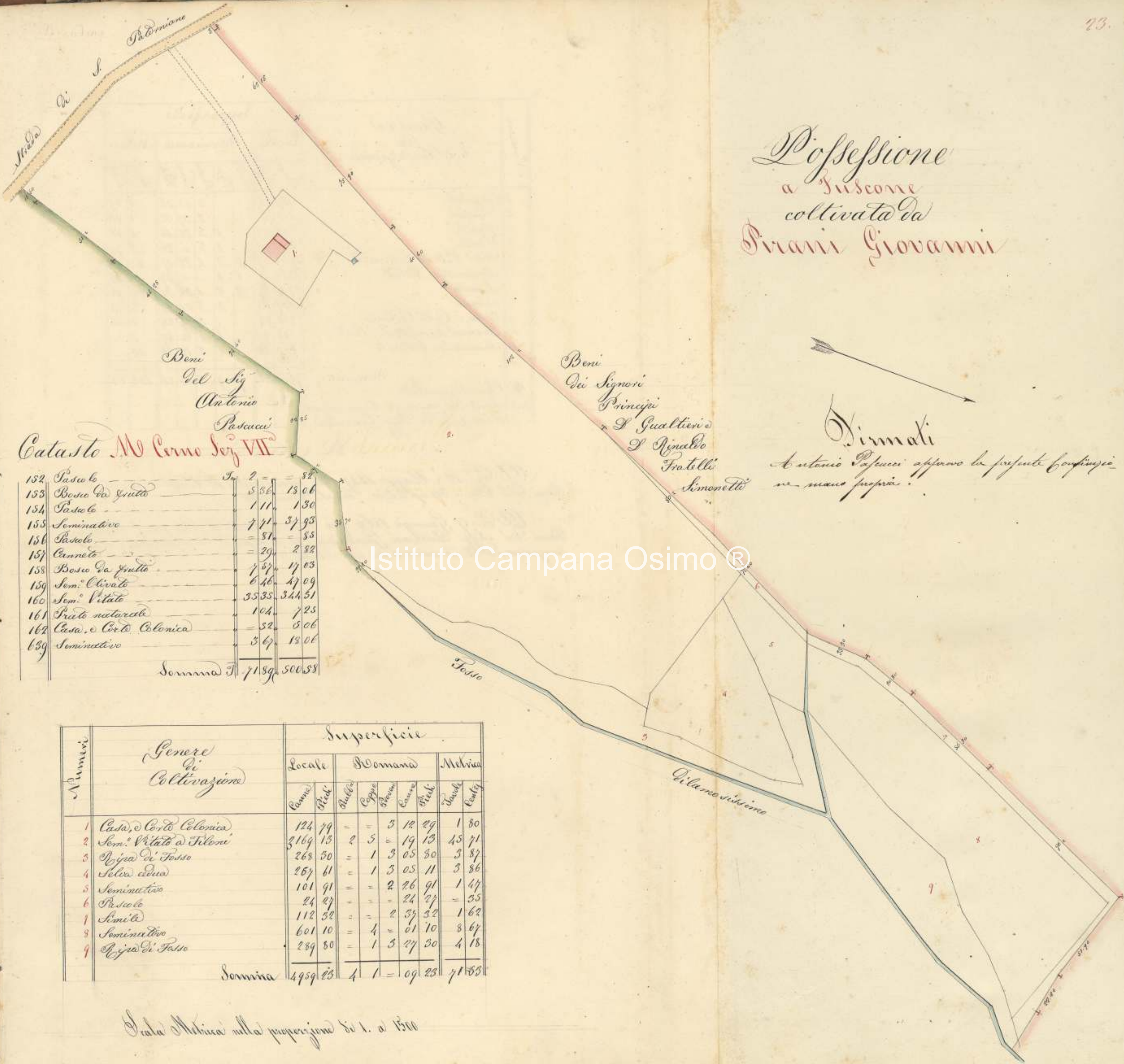


Catasto No

- 152 Pascolo
- 153 Bosco da frutto
- 154 Pascolo
- 155 Seminaturo
- 156 Pascolo
- 157 Cava
- 158 Bosco da frutto
- 159 Sem. Olivato
- 160 Sem. Vitato
- 161 Prato naturale
- 162 Casa, e Corti C.
- 163 Seminaturo

Numeri	
1	Casa, e Corti
2	Sem. Vitato
3	Bosco da frutto
4	Selva da
5	Seminaturo
6	Pascolo
7	Sem. Olivato
8	Seminaturo
9	Bosco da frutto

Sud



*Possezione
a Fuscone
coltivata da
Strani Giovanni*

*Dimitali
Antonio Pascucci appreso la presente confinazione
in mano propria.*

Catasto No. Corno Sez. VII

152	Pascolo	2	82
153	Bosco da frutto	536	1306
154	Pascolo	111	130
155	Seminativo	771	3793
156	Pascolo	51	55
157	Caneto	29	222
158	Bosco da frutto	757	1703
159	Sem. Olivato	646	4709
160	Sem. Vitato	3535	34451
161	Prato naturale	104	723
162	Casa. e Cort. Colonica	52	506
163	Seminativo	367	1306
Somma		7189	50058

Numeri	Genere di Coltivazione	Superficie								
		Locale		Romana					Metrica	
		Canna	Piedi	Stalla	Coppa	Bovino	Canne	Piedi	Stadi	Centy
1	Casa, e Cort. Colonica	124	79	-	-	3	12	29	1	80
2	Sem. Vitato a Filoni	3169	13	2	5	19	13	45	71	
3	Vigna di Fosso	268	50	-	1	3	05	30	3	87
4	Selva cedua	257	61	-	1	3	05	11	3	86
5	Seminativo	101	91	-	-	2	26	91	1	47
6	Pascolo	24	47	-	-	-	24	27	-	35
7	Semita	112	52	-	-	2	37	32	1	62
8	Seminativo	601	10	-	4	-	01	10	8	67
9	Vigna di Fosso	289	80	-	1	3	27	30	4	18
Somma		4959	23	4	1	09	23	71	58	

Scala Metrica nella proporzione di 1. a 1500

Numeri	Genere di Coltivazione	Superficie								
		Locale		Romana				Metrica		
		Canna	Braccia	Palme	Cappe	Stovessi	Canna	Braccia	Canole	Conti
1	Cannato	127	56			3	15	06	1	84
2	Postino	112	32			2	37	32	1	62
3	Simile	284	94			1	3	22	4	11
4	Prato	262	76			1	3	=	3	79
5	Sem. Vitato Olivato	3059	57	2	4	1	22	07	44	13
6	Seminativo Vitato	1350	57	1	1	=	=	57	19	48
7	Simile	2771	37	2	2	1	34	37	39	98
8	Simile	567	13			3	3	04	8	18
9	Casa, e Corti Colonia	150	34				3	17	84	1
10	Tornacoli, mattoni, e Corti	207	99			1	1	20	49	3
11	Seminativo Olivato	695	31			4	2	18	31	10
	Somma	9568	36			7	7	3	05	86
†	Chiesa della Pietà									
A.B	Sentiti di passaggio birrucciato per vicino Fondo de' Sigg. Guarnieri									

Memorie

Il dì 12 Maggio 1847 fu riconosciuto il Confine verso i Beni del Ven. Monastero di S. Benedetto

Il dì 9 Gennaio 1860 fu riconosciuto il Confine verso i Beni dei Sigg. Balkani, Guarnieri; fu rimesso il Terminato che era incompiuto ed è ora in via di essere eseguito

Numeri	Genere di Coltivazione	Superficie										
		Locale		Romana				Metrica				
		Canna	Piedi	Palle	Coppo	Bovese	Canna	Piedi	Quadrato	Conto		
1	Canneto	127	56				3	15	06	1	84	
2	Posilino	112	32				2	37	32	1	62	
3	Sigulè	284	94				1	3	22	44	4	11
4	Prato	262	76				1	3	=	26	3	79
5	Sem. Vitato Olivato	3039	57	2	4	1	22	07			44	15
6	Seminativo Vitato	1330	57	1	1	=	=	=			19	48
7	Sigulè	2771	57	2	2	1	34	37			39	98
8	Sigulè	567	13				3	3	04	63	8	18
9	Casa, e Corti Colonia	130	34				3	17	84		1	38
10	Tornaci, e mazzoni, e Corti	207	99				1	1	20	49	3	=
11	Seminativo Olivato	693	31				4	2	18	31	10	=
	Somma	9568	56	7	7	3	05	86			138	01
†	Chiesa della Pietà											
A.B	Sentiti di passaggio brenuati nel vicino Fondo de Sigg. Guarnieri											

Memorie

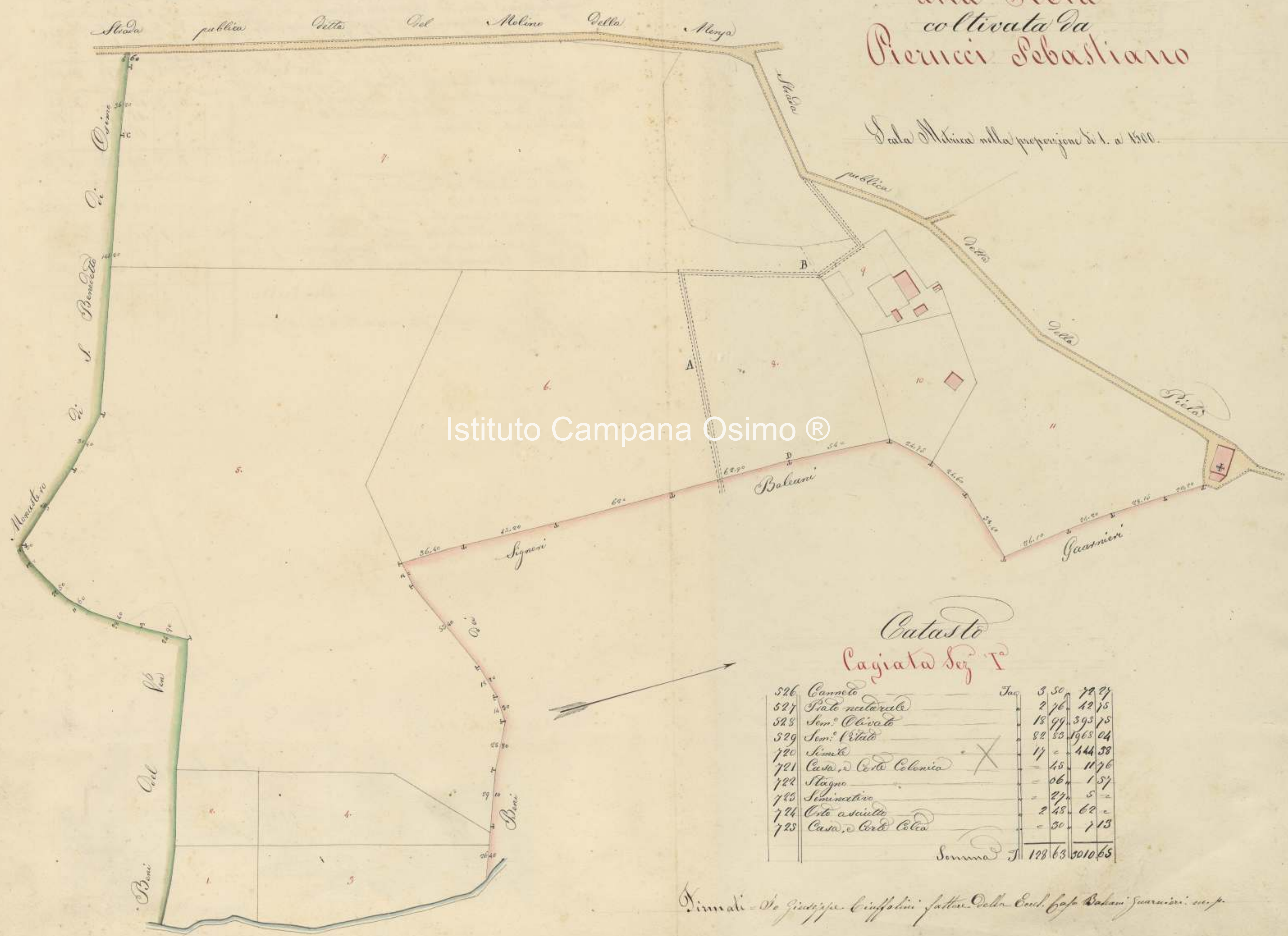
Il di 12 Maggio 1547 fu riconosciuto il Confine verso i Beni del Ven. Monastero di S. Benedetto

Il di 9 Gennaio 1560 fu riconosciuto il Confine verso i Beni dei Sigg. Balthani Guarnieri; fu rimesso il Terminato che era scomparto, ed il Terminato che era cavato

Istituto Campana Osimo ®

Posseſſione alla Pietà coltivata da Pierucci Sebastiano

Data Metrica nella proporzione di 1. a 1500.



Cataſto Cagiata Sez. I

526	Canneto	Jac.	3 50	70 27
527	Piata naturale		2 76	42 75
528	Sem. Obivato		18 99	393 75
529	Sem. Obivato		82 83	3968 04
720	Simile		17	444 38
721	Casa, d. Cort. Colonia		45	1176
722	Stagno		06	1 57
723	Seminativo		27	5
724	Corte asciutto		2 48	62
725	Casa, d. Cort. Celica		30	7 13
Somma			J.	128 63 5010 65

Disegnato da Giuseppe Ciuffolini fatto dalla Cort. Capo Baleani Guarneri. ecc. p.

Nell'anno 1855 per opera del Fidei Commisario Sig. Cecardo Pellegrini ebbe luogo una relapita di strada, per una Porzione di superficie tra il Dioniso Jonco, ed i Beni del Sig. Conte Pittagiu.

Il Collegio ad' l'Appartamento A di cui = 1 3 10 66 2 94
 più la superficie della nuova strada = 2 33 15 1 56

In tutto = 2 2 06 21 5 50

Si riacquistò dal Sig. Conte Giuseppe Pittagiu in contrasambio l'Appartamento B
 più il tronco di strada vecchia D
 similmente il Dono E

= 1 3 06 50 3 38

= 11 09 16

= 16 64 24

In tutto = 1 3 34 23 4 28

Rimase però in sua proprietà l'Appartamento C ridotto a Camerata ed incorporato nella Colonia Urbani descritta a Carta 9
 più l'Appartamento F ridotto pure a Camerata ed appartenente tuttora alla Dioniso Colonia
 più l'Appartamento G ridotto come sopra, e passato dalla Colonia Urbani alla Colonia Strani

= 24 27 35

= 4 11 03 70

= 10 40 15

In tutto = 2 08 20 1 20

Questa pianta fu rilevata a di 2. Genno
 jo 1860

Istituto Campana Osimo ®

Catasto
 M. S. Sesto Sez. IV

59	Sem. Vitale	39 59	620 58
60	Casa, Corte, Colai	= 73	11 44
1107	Sem. Vitale	= 90	14 10
1109	Simile	= 403	70 40
1112	Seminativo	= 25	1 92
Somma		45 50	718 24

Nell'anno 1555 per opera del Feudo Agimensoro Sig. Cecando Pellegrini ebbe luogo una vendita di Strada, e di una Porzione di Superficie tra il dionio Feudo, ed i Beni del Sig. Conte Sillaja.

Il Collegio ad' l'Appartamento A diq. = 1 3 10 66 50 8 94
 più la superficie della nuova Strada = = 2 33 15 = 1 56

In tutto = 2 2 06 21 = 5 50

è riacquisito dal Sig. Conte Gujezzo Sillaja in controprestazione l'Appartamento B
 più il tronco di Strada vecchia D
 similmente il Donco E

In tutto = 1 3 34 23 = 4 28

Rimane però in sua proprietà l'Appartamento C ridotto a Canneto d'incorporato nella Colonia Urbana descritta a Carta 9
 più l'Appartamento F ridotto pure a Canneto d'appartamenti tuttora alla dionio Colonia
 più l'Appartamento G ridotto come sopra, e passato dalla Colonia Urbana alla Colonia Strada

In tutto = = 2 08 20 = 1 20

Questa pianta fu rilevata a di 2. Genno 1560

Istituto Campana Osimo®

Catasto
Mo S. Pietro Sez. IV

59	San. Vitale	39 59	620 58
60	Casa, Corte, Colto	73	11 44
1107	San. Vitale	90	14 10
1109	Simile	403	70 40
1112	Similativo	75	1 92
Somma		45 50	718 24

Possezione
a Montesampietro
coltivata da
Pirani Angelo



Numeri	Genere di Coltivazione	Superficie										
		Locale		Romana			Metrica					
		Canna	Pala	Stajo	Coppo	Stompa	Canna	Pala	Stajo	Coppo		
1	Canneto	71	41	=	=	1	33	91	=	=	1	03
2	Casa e Corte Colonia	85	97	=	=	2	10	97	=	=	1	24
3	Seminativo Vitale e Filoni	3535	13	2	1	2	10	18	=	=	30	99
4	Pala	227	41	=	=	1	2	02	41	=	=	3 25
Somma		3919	97	3	2	=	17	97	=	=	56	54

Scala Metrica nella proporzione di 1. a 1500

Memorie

La Vicaria Santa fu rilevata a Di' 4 Novembre 1859

*Possessione
al Borgo S. Giacomo
coltivata da
Bakani Vincenzo*

Scala Metrica nella proporzione di 1. a 1500



Istituto Campana Osimo ®

*Catasto
M. S. Pietro S. W*

6	Seminativo	1	90	35 21
7	Orto asciutto	3	55	118 32
8	Casa da Colono	1	27	9 -
9	Sem. Vitato	3	50	78 34
Somma		1	922	260 90

N. numeri	Genere di Coltivazione	Superficie									
		Locale		Romano				Metrico			
		Canna	P. S.	P. S.	Canna	P. S.	Canna	P. S.			
1	Seminativo Vitato	127	56	=	=	3	15	06	1	54	
2	Ortivo con due filari murati	226	71	=	=	1	2	01	71	3	27
3	Seminativo Vitato S. W	259	99	=	=	1	2	34	99	3	75
4	Casa, e Orto d'aperta	17	34	=	=	=	=	17	34	=	28
5	Casa, e Orto Colono	29	31	=	=	=	=	29	31	=	43
Somma		661	41	=	=	4	1	23	91	9	54

Nell'anno per Atti Amboni il Collegio acquisto dalla Sig.^a Giovanna Battista Cibeca il pianello n.º 3 per la somma L. 1000

La dicenda Piazza fu rilevata a di 1 Gennaio 1860, nella quale Epoca fu pianificata il terreno marcato in rosso verso la estensione inferiore del terreno, annuente e contiguo al sig. Federico Giacconi; l'acquisto personale per questo fondo viene somministrato per antica consuetudine dalla vicaria Colonia del sig. Lucidiano Padroni, e l'acquisto bonificativo dal Fondo Graueni

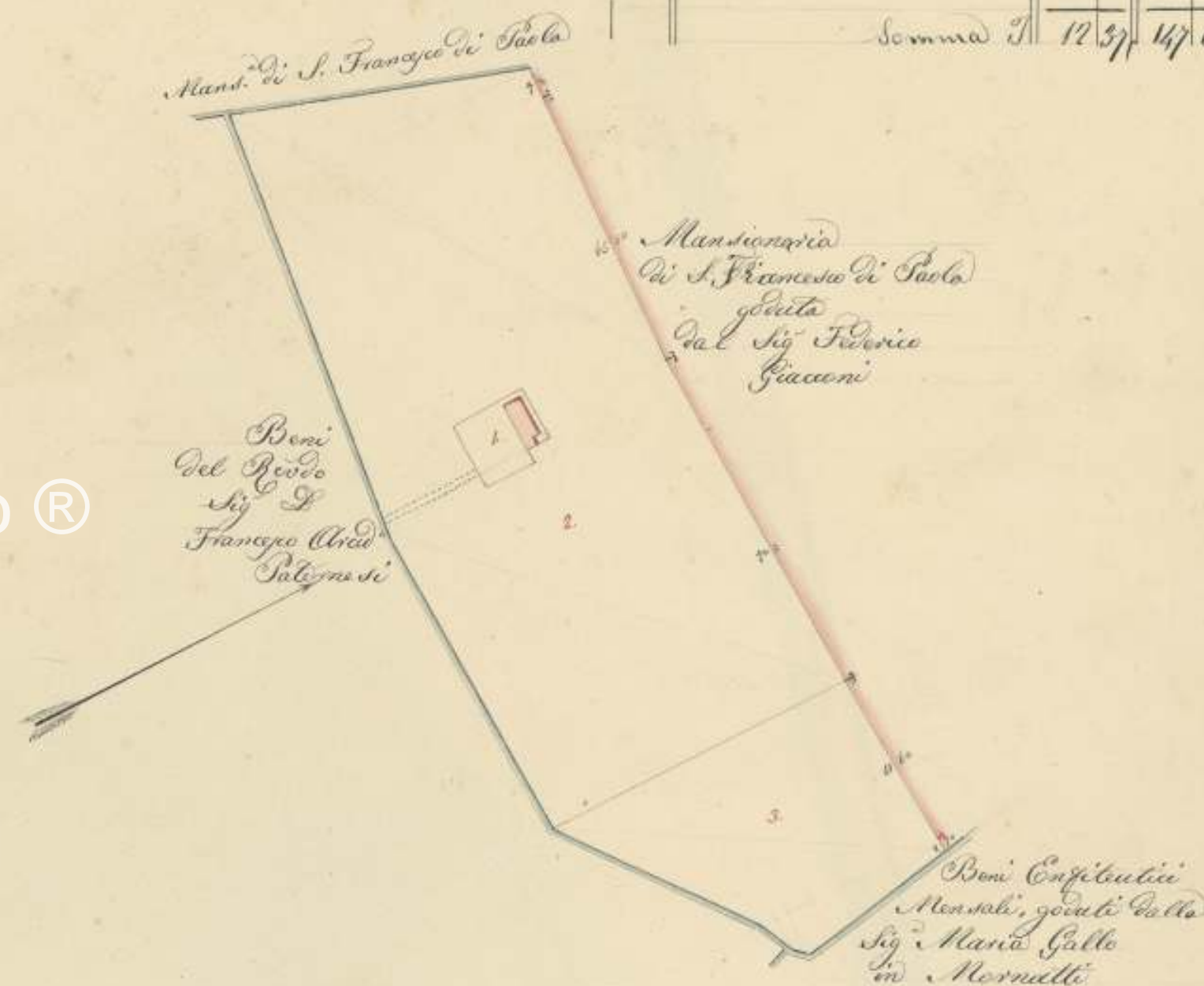
Possezione
a S. Valentino
coltivata da
Ulisse Giuseppe

Data Metrica nella proporzione di 1. a 1000

Catasto

N.º Gallo Sig. VIII

111	Sem. Vitato	26	30	70
112	Sem. Vitato	9	50	114
113	Casa da Massaro	21	2	53
Somma		12	57	147



Istituto Campana Osimo ®

Numeri	Genere di Coltivazione	Superficie								
		Locale		Romana				Metrica		
		Canna	Piedi	Ducali	Stadi	Canna	Piedi	Stadi	Conti	
1	Casa, e Casa Colonia	13	03	=	=	=	18	03	=	26
2	Sem. Vitato a Filoni	804	93	=	5	1	17	45	=	11
3	Sem. Vitato a Sulgnato	157	83	=	1	1	=	53	=	2
Somma		1010	84	=	6	2	35	84	=	14

Memorie

Per Atti del Notajo Sig. Amboni sotto il Vi. il Collegio accpi
 di questa Fondo Valli Sig. Bellini cedendo in permuta un Fondo all' Abbatia
 e servando la somma di: *Sc*

La dicenda Randa fu rilevata a di 8 Novembre 1859

*Possezione
 ai Cammelacci
 coltivata da
 Giulietti Angelo*

Scala Metrica nella proporzione di 1. a 1500



*Catasto
 M. Gallo Sez VIII*

280	Sem. Vitato	J	9	59	187	60
281	Sem. Vitato		1	35	153	28
282	Casa, e Corti Colonia		1	42	8	28
1351	Seminativo		1	51	19	60
1352	Sem. Vitato		2	47	26	75
Somma J			22	12	395	48

Numeri	Genere di Coltivazione	Superficie										
		Locale		Domanda		Metrici						
		Canna	Picche	Canna	Picche	Canna	Picche	Canna	Picche			
1	Casa, e Corti Colonia	115	09	-	-	3	02	89	1	66		
2	Seminativo	267	65	-	-	1	3	05	12	3	86	
3	Seminativo Vitato	970	64	-	-	6	1	33	14	14	-	
4	Seminativo	146	23	-	-	3	35	78	-	2	11	
5	Pipa pascoliva	11	09	-	-	-	-	11	09	-	16	
Somma		1510	72	1	2	-	-	10	72	21	79	

Istituto Campana Osimo ®

Memorie

Il dì 25 Aprile 1860 fu ristabilito il Confine verso i Beni Guarnieri piantandosi di nuovo gli ultimi due Termine da piedi; lo stesso fu praticato verso i Beni Magnalardo; assistendo a questa Operazione Giuseppe Felice Fattore De Napp. Guarnieri ed invariato Data Stesso Magnalardo.

Nello stesso giorno fu ristabilito il Termine dell'angolo da dove si a capo della lunga linea di Confine verso i Beni del C. C. di cui pure piantati di nuovo quelli verso la Strada, presenti, e consentienti li Signori Comuni di Fontanato, e di S. Paolo Merini.

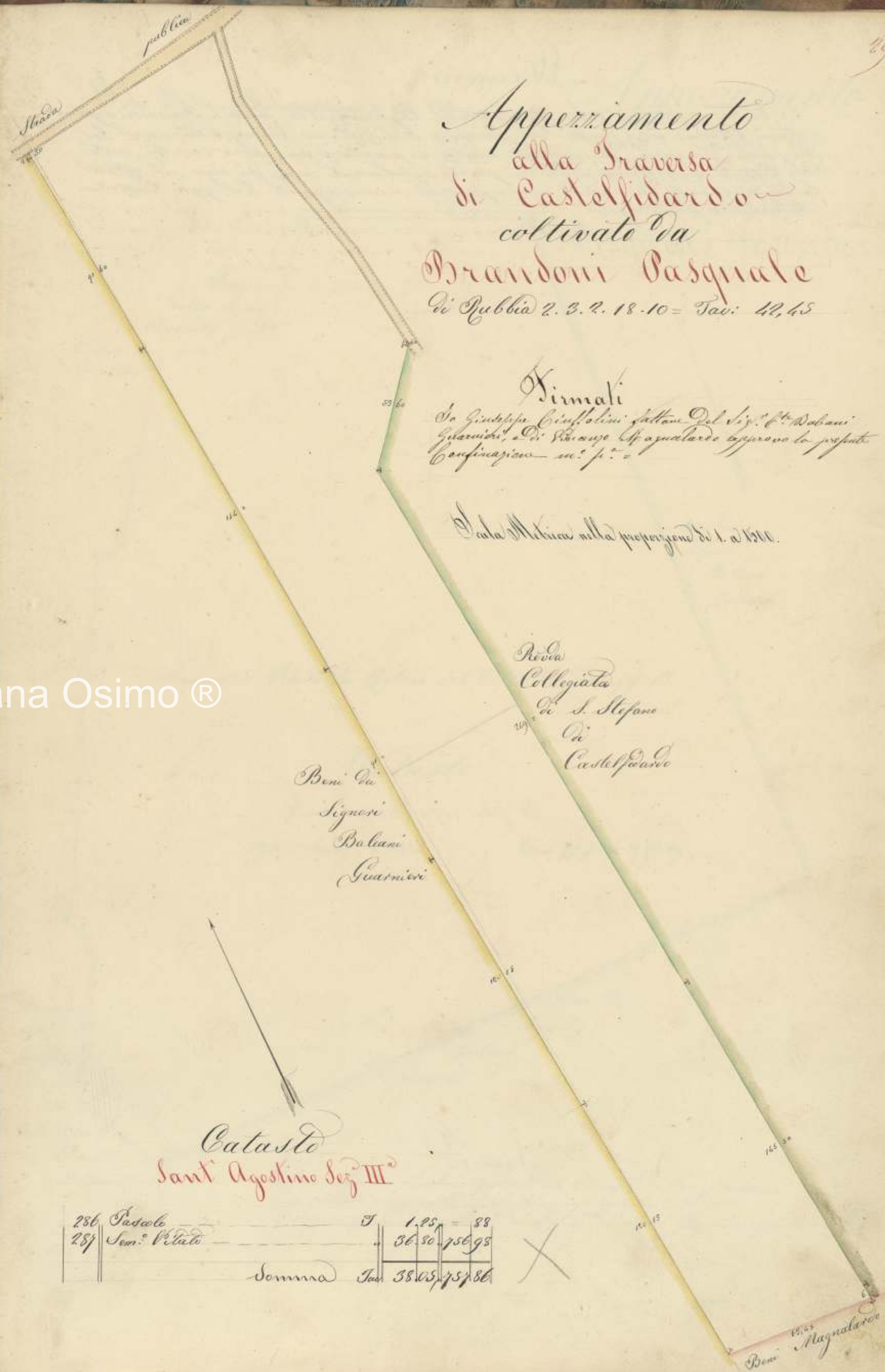


Istituto Campana Osimo ®

Apperzamento
alla Traversa
di Castelfidardo
coltivato da
Brandoni Pasquale
Di Puglia 2. 3. 2. 18. 10 = Tav: 49, 48

Ximati
Da Giuseppe Cristofolini fatto dal Sig. C. Robani
Guarnieri, e Di Pasquale Magnalardo approvato lo stesso
Confine con. p. 2.

Scala Metrica nella proporzione di 1. a 1000.



Catasto
Sant' Agostino Sez. III

286	Totale	1.95	88
287	Ter. Vitale	36.50	756.98
Somma		38.45	757.86

Memorie

Al dì 5 febbrajo 1860 fu constatata la presenza di tutti i termini verso i Beni Casosa, verso quelli del Beneficio di S. Giovanni Evangelista, verso la Proprietà Guarnieri; fu convenuto inoltre di piantarvi una nuova vettura metà del Confine verso Guarnieri dalla parte di Levante, come fu messo ad effetto a dì 28 Aprile dello stesso anno, presenzia e consenso di Giuseppe Cuffolini Fattore ed quei Signori

Scala Metrica nella proporzione di 1. a 1500

Apprezzamento
alla Traversa
di Castelfidardo
coltivata da
Pasquale Brandoni



Seminativo Vitato di Pubblica 4.4.2. 11.13 = Tav. 79. 13

Catasto

di Agostino Sez III

194. Sem. Vitato Tav. 79. 70 e 1598. 29

Di firmati

Don Aurelio Santini Fattore del Beneficio di S. Giovanni Evangelista approvò la presente con stipulazione in S. Giuseppe Cuffolini Fattore del Beneficio di S. Balconi Guarnieri approvò in S. P.

Istituto Campana Osimo ®

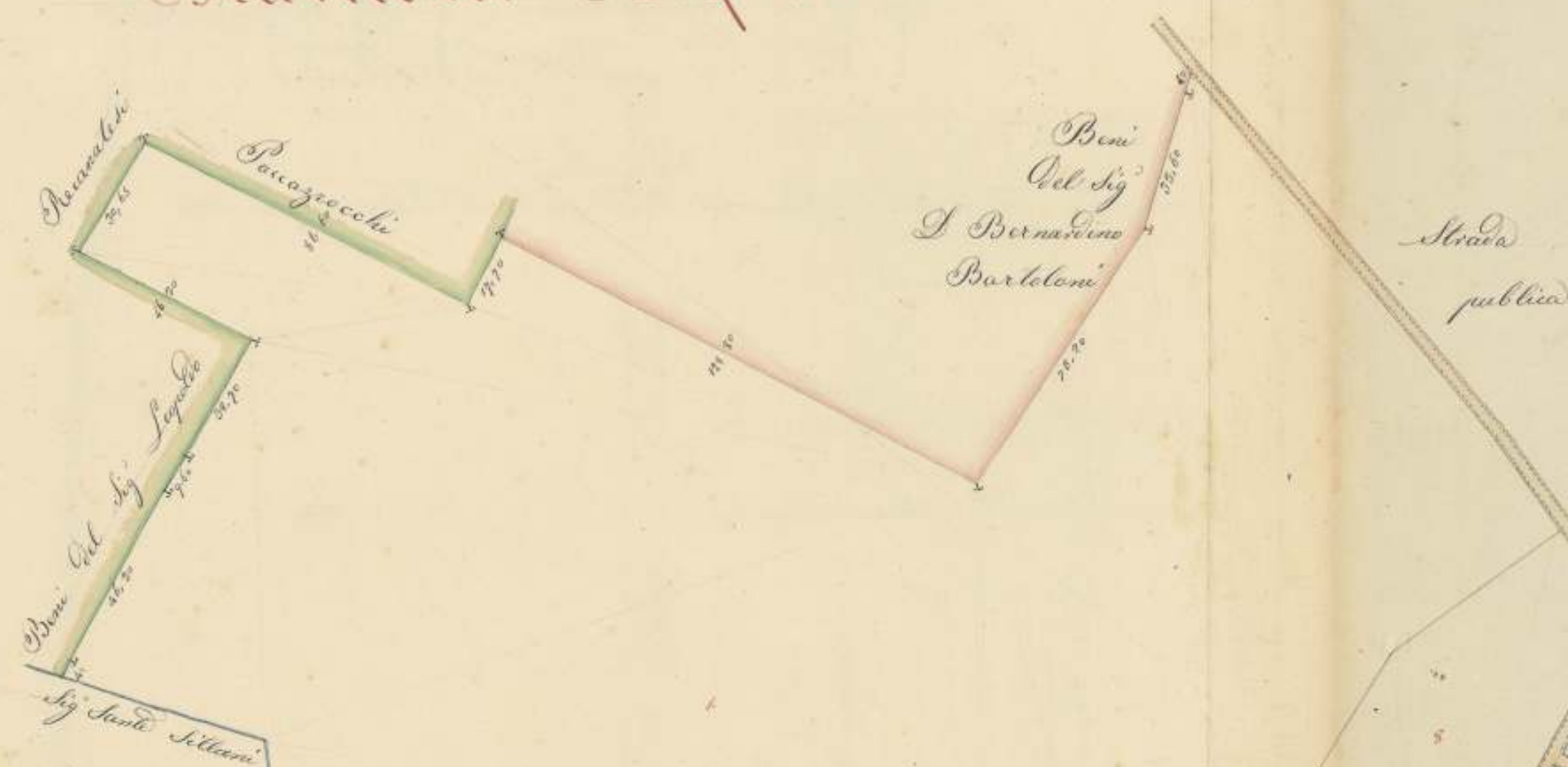
Memorie

Il Gi 2 Maggio 1860 fu costatata la presenza di tutti i Termisii verso i Beni S. Pancracii, e furono piantati di nuovo i Termisii due che si videro rotati e sopra appai dei Beni Bartoloni, e che per lungo acuitone dal margine

Istituto Campana Osimo ®

228 C
229 S
230 S
231 C
232 S

*Possezione
a Campocavallo
coltivata da
Brandorri Pasquale*



Numeri	Genere di Coltivazione	Superficie								
		Locale		Romana				Missa		
		Canne	Piedi	Stad.	Cybo	Spina	Canne	Piedi	Stad.	Piedi
1	Seminativo Vitale a Filoni	3079	63	2	4	2	04	68	44	42
2	Canale	276	92		1	1	97	42	5	10
3	Pipa pascoliva	60	31			1	22	31	=	37
4	Prato	352	58		5	5	20	08	12	75
5	Casa, e Corte Colonia	72	10			1	54	60	1	04
6	Cia murata, Obile, e Sorale	33	23				33	28	=	48
7	Corte colonia	53	33			1	15	38	=	71
8	Seminativo	294	66		1	3	52	16	4	25
9	Simile Vitale a Subignola	2275	22		1	7	=	28	22	32 56
10	Pipa pascoliva	62	40			1	24	90	=	90
11	Seminativo Vitale a Filoni	1191	12		7	3	28	62	17	18
Somma		5222	65		6	6	3	10	15	118 60

Istituto Campana Osimo ©

*Catasto
I. Agostino Sez. III
316 Sem. Vitale - Tav. 32. 20 e 563. 82*

*Catasto
Cagliata Sezione I*

228	Canale	J	5	16	16	23
229	Prato naturale		13	=	120	11
230	Simile		3	76	31	81
231	Casa, Corte Colonia		2	77	40	53
232	Sem. Vitale		58	47	561	85
Somma			J	81	114	1101 54

Scala Metrica nella proporzione di 1. a 1500.

Catasto

Montegallo Sez VIII

1,25	Seminativo vitale	Tax	25	87	203	86
1,26	Casa e Corti colonica	"	19		1	50
1,27	Seminativo vitale	"	27	40	240	57
1,28	Casa e Corti colonica	"	20		1	76
Totale			53	66	447	69

Memorie

La Pianta Velli Qui Oriento Faller fu brata di 30 Luglio 1860

Istituto Campana Osimo ®

Catasto

Montegallo Sez VIII

909	Casa D'affitto, vani 6, piani 2				150	
910	Seminativo	Tax	1	36	21	61
Totale			1	36	171	61

Catasto
Montegallo Sez. VIII

425	Uminativo vitato	Tax	25	87	203	86
426	Casa e Corti colonica			19		150
427	Uminativo vitato		47	40	210	57
428	Casa e Corti colonica			20		176
Totale				53	66	447

Memoria
La Planta Velli Qui Dientro Foddi fu levata a Di 30 Luglio 1860

Catasto

Montegallo Sez. VIII

909	Casa Vaffillo, vani 6, piani 2				150
910	Uminativo	Tax	136	21	61
Totale			136	21	61

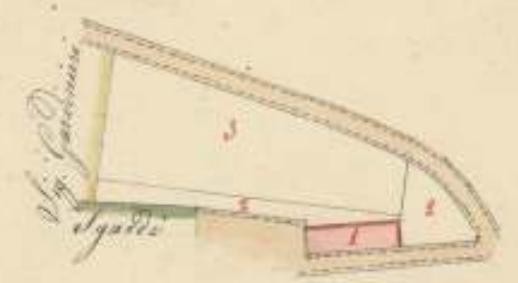
Possezzione
a Montegallo
ritenuta in Enfiteusi
da Trozzini Luigi



Numero	Genere Coltrazioni		Locali		Superficie		Misure	
	Cantata	Uminativo vitato a Montegallo	Cantata	Uminativo vitato a Montegallo	Canopi	Canopi	Canopi	Canopi
1	46,75		46,75		11,75	11,75	11,75	11,75
2	233,26		233,26		11,75	11,75	11,75	11,75
3	158,77		158,77		11,75	11,75	11,75	11,75
4	22,55		22,55		11,75	11,75	11,75	11,75
5	293,77		293,77		11,75	11,75	11,75	11,75
6	209,40		209,40		11,75	11,75	11,75	11,75
7	55,75		55,75		11,75	11,75	11,75	11,75
Totale			977,54	5	3	34	34	54

Orto
al Borgo S. Giacomo
ritenuto in Enfiteusi
dal suddetto Trozzini

Numero	Cultivazione	Misure	
		Canopi	Canopi
1	Casa Vaffillo	5	55
2	Pascata	15	71
3	Uminativo, vero Orto	1	24,90
Totale		21	60



Scala Metrica nella proporzione di 1. a 1500

Istituto Campana Osimo

Istituto Campana Osimo ®

Istituto Campana Osimo ®

Istituto Campana Osimo ®

Istituto Campana Osimo ®

LIBRERIA
DEI
CABREU



CABREU
DEI
COLLEGIUM
DI
OSTIUM



LIBRERIA
DEI
CABREU



CABREU
DEI
COLLEGIUM
DI
OSTIUM



LIBRERIA
DEI
CABREU



CABREU
DEI
COLLEGIUM
DI
OSTIUM



65